

ÚKM, její vedení v ISKN, poskytování údajů ÚKM

Jan Kmínek

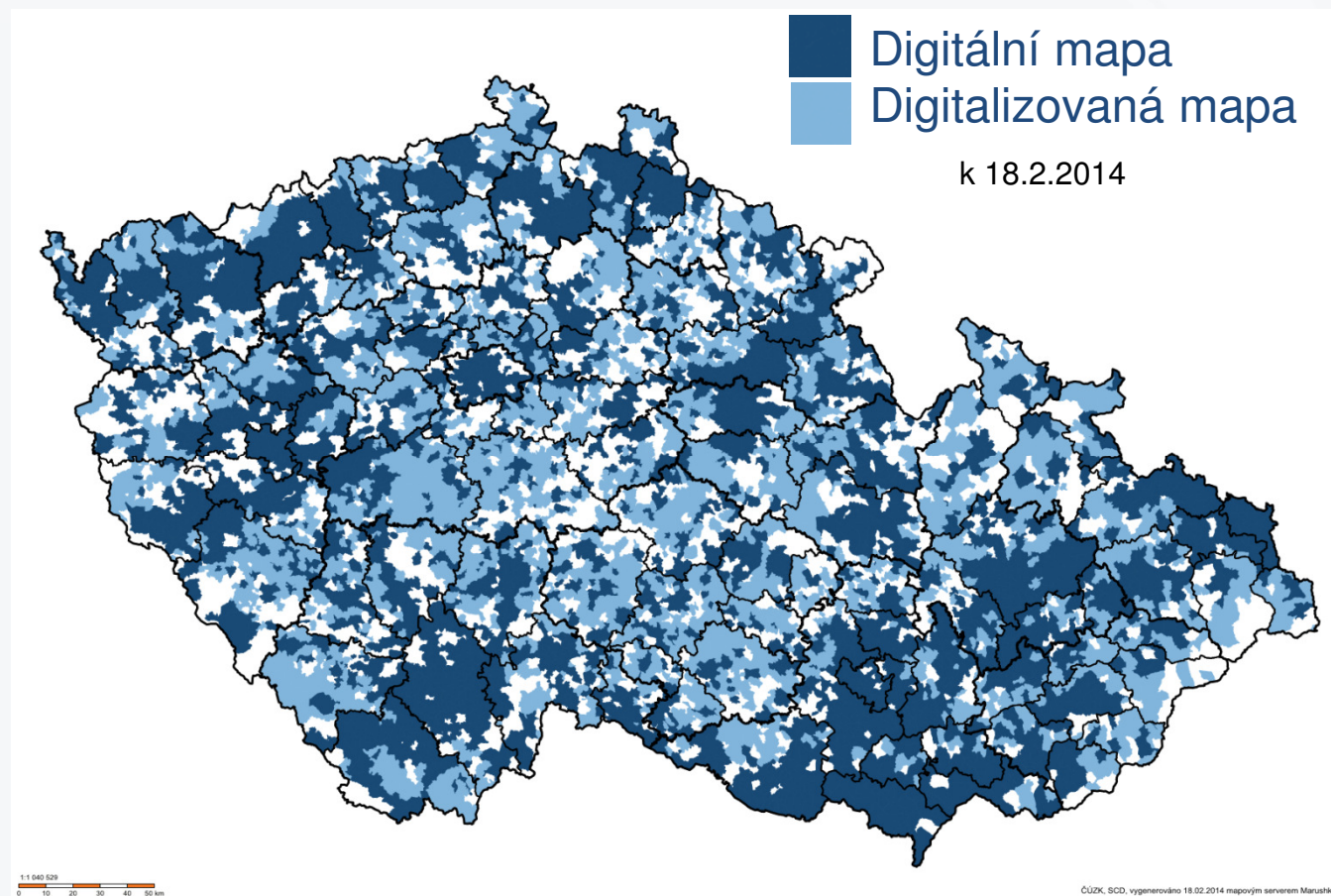
Český úřad zeměměřický a katastrální

ČAGI – Nový katastrální zákon
Novotného lávka, 21.2.2014

Role ÚKM v projektu DMVS

- **RÚIAN:** § 36 ZZR Územní prvky z registru územní identifikace jsou zobrazovány nad mapami státního mapového díla nebo nad digitální mapou veřejné správy, která je vytvořena propojením katastrální mapy, ortofotomapy, popřípadě též technické mapy obce nebo města, pokud je vedena.
- **Cíl:** Vytvořit a aktualizovat digitální vektorové mapové dílo s obsahem katastrální mapy, pokrývající území kraje, na kterém je katastrální mapa vedena na plastové fólii.

Přehled digitalizace katastrálních map



V digitální podobě 78% k.ú.

1. část

ÚKM, JEJÍ VEDENÍ V ISKN

(V PODOBĚ OMP-V)

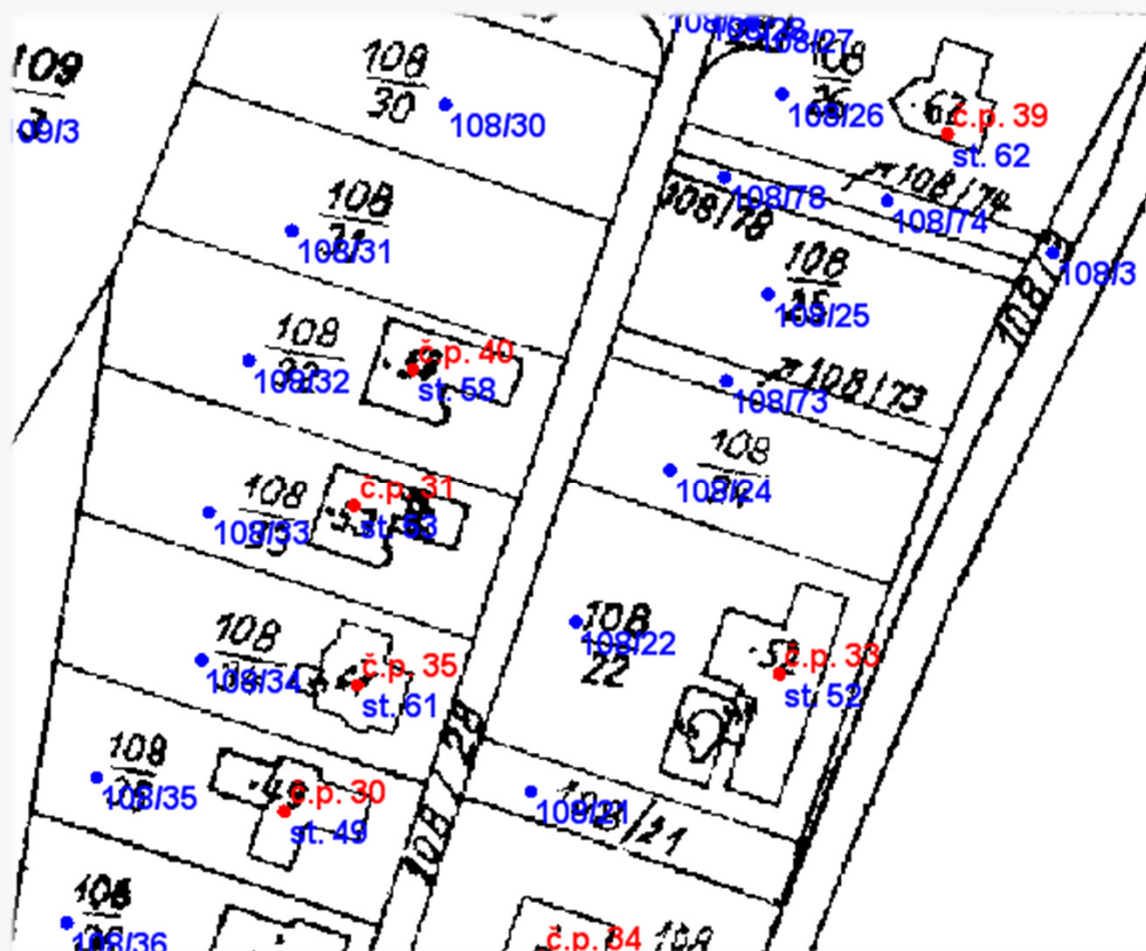
Převzetí ÚKM k aktualizaci resortem ČÚZK

- V rámci zastoupení v týmech DMVS se ČÚZK zavázal převzít aktualizaci ÚKM, a to prostřednictvím jejího využití jako orientační mapy parcel (OMP-V)
- čl. 1 Typového projektového záměru:
Cíle úpravy: *...bude vytvořena navazující efektivní technologie zpracování změn polohopisu KM do vektorové orientační mapy parcel, která zajistí průběžnou aktualizaci ÚKM a jenž bude součástí RÚIAN. Tato technologie pokryje požadavky krajů a bude zajištěn soulad se spuštěním ZR a DMVS.*
- Do doby importu do ISKN bude ÚKM vedena katastrálními úřady mimo ISKN

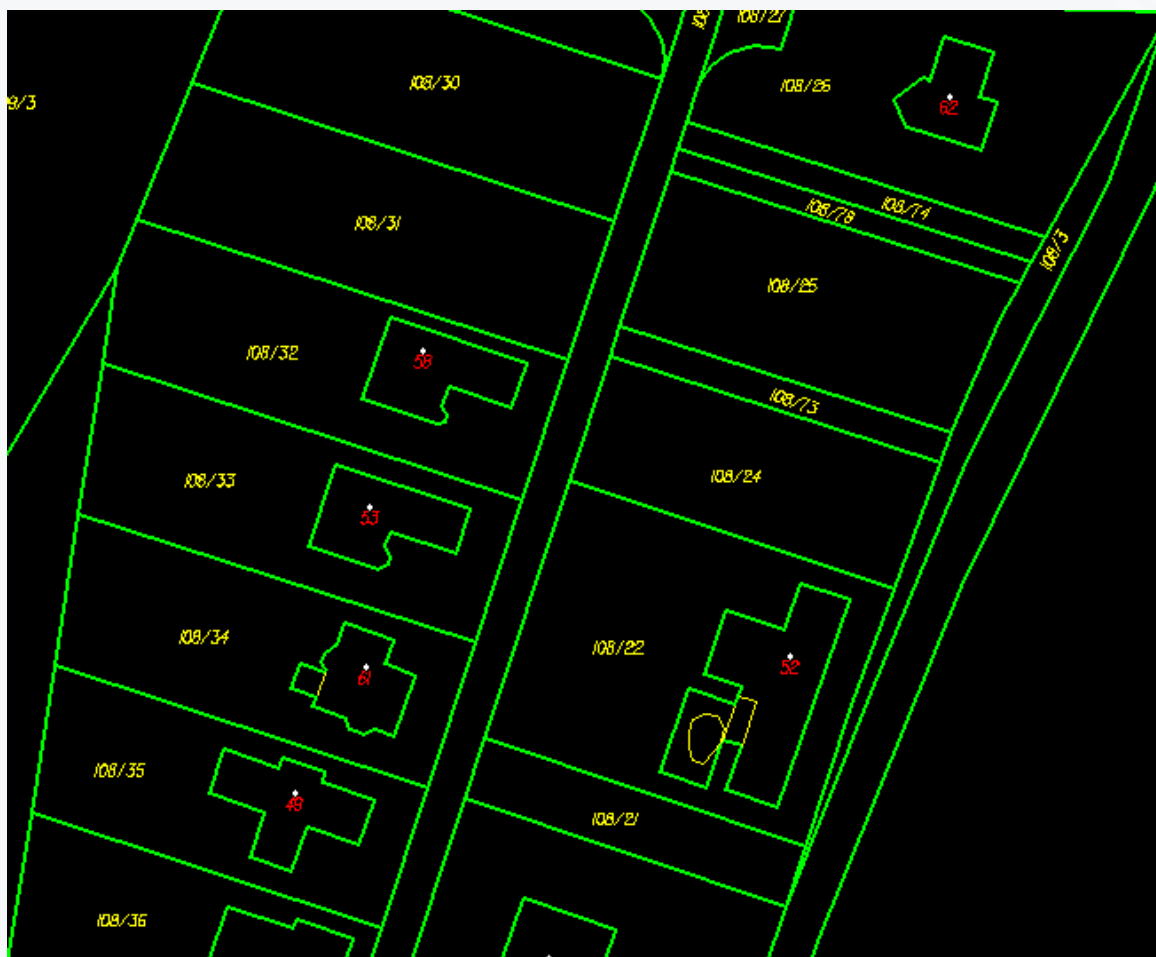
Orientační mapa parcel

- V území, kde není katastrální mapa v digitální formě vedena v S-JTSK, vede katastrální úřad také orientační mapu parcel, která slouží k propojení katastru s jinými informačními systémy. Orientační mapu parcel tvoří obraz katastrální mapy přibližně transformovaný do S-JTSK doplněný definičními body parcel, budov a vodních děl. Orientační mapa v S-JTSK je doplňována informativním zobrazením změn v katastrální mapě.

Orientační mapa parcel



Orientační mapa parcel - vektorová



Převzetí ÚKM k aktualizaci

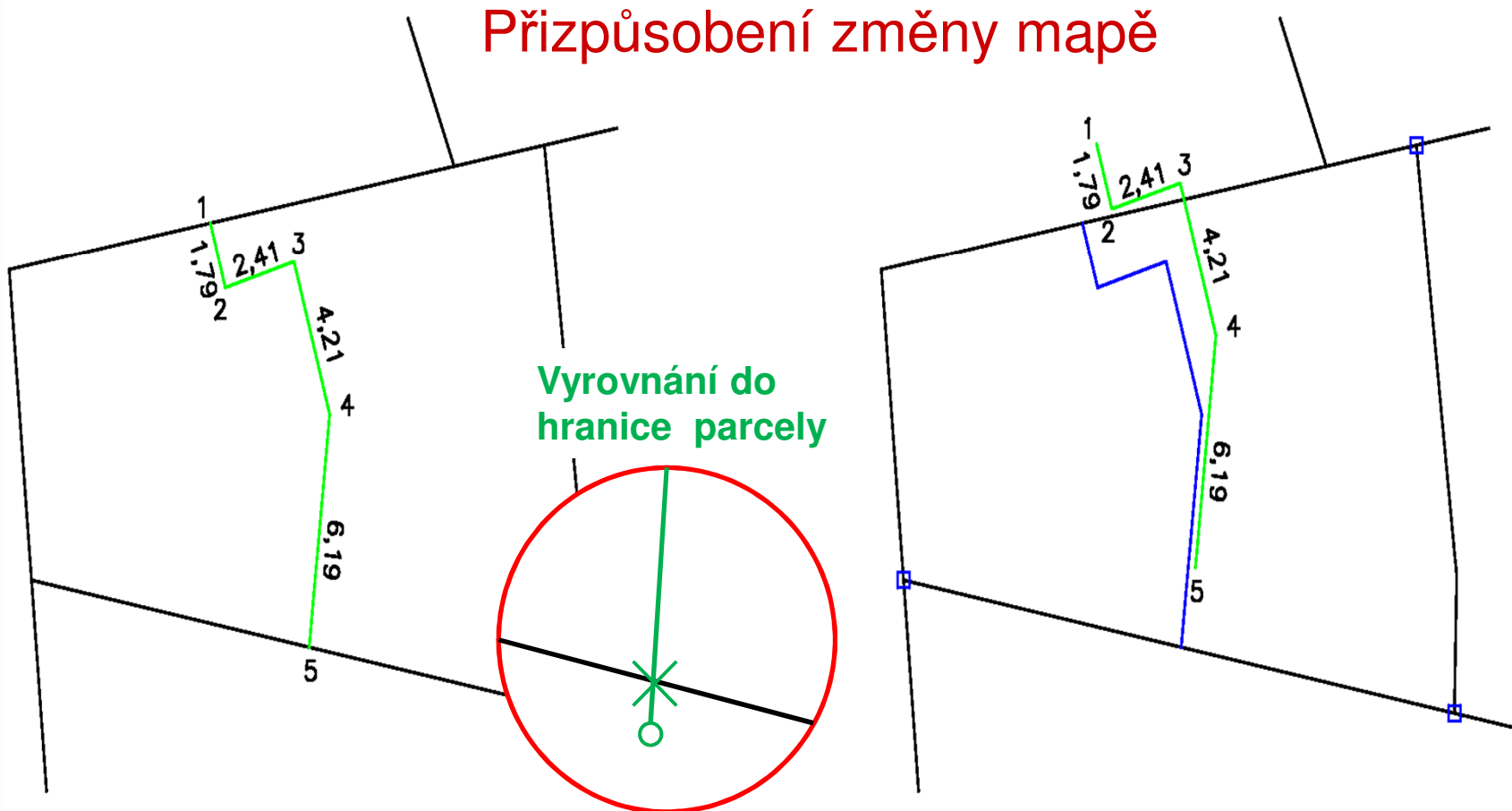
- Termín s ohledem na vazbu k § 36 ZZR směřován k datu spuštění RÚIAN
 - VII/2011 (změna)
 - VII/2012
- Od VII/2012 probíhá předávání a aktualizace na straně resortu ČÚZK, dočasně však mimo ISKN
- Předávání aktualizované ÚKM probíhá podle dohod krajských úřadů a katastrálních úřadů
- V rámci kraje je nutné organizovat předávání po takových částech, u nichž je možné zajistit aktuálnost předávaných dat

Převzetí ÚKM k aktualizaci

- Chybí tak prozatím návaznost do RÚIAN a OMP-V - důvodem je odložení úprav ISKN - kapacity odčerpala implementace dopadů rekodifikace soukromého práva
- VIII/2013 instalace dodávky obsahující vedení OMP-V, dočasně zákaz importu ÚKM do ISKN
- Pilotní import proveden 1.11.2013 – zrušení zákazu importů

Aktualizace OMP-V

Přizpůsobení změny mapě



Aktualizace ÚKM resortem ČÚZK

- Aktualizace ÚKM bude prováděna prostředky Informačního systému katastru nemovitostí (ISKN).
- Do doby provedení všech nutných úprav bude ÚKM aktualizována resortem ČÚZK mimo ISKN.
- Aktualizace bude prováděna vždy při zápisu změn do katastru nemovitostí na podkladě geometrických plánů současně se zákresem změny do katastrální mapy.

2. část

POSKYTOVÁNÍ ÚDAJŮ ÚKM (OMP-V)

ÚKM

- Aktualizovaná data předává katastrální úřad v dohodnutých termínech kraji
- Do budoucna exporty z databáze (IIQ/2014)
 - Vystavení ke stažení KrÚ
 - Možnost využití Geoportálu

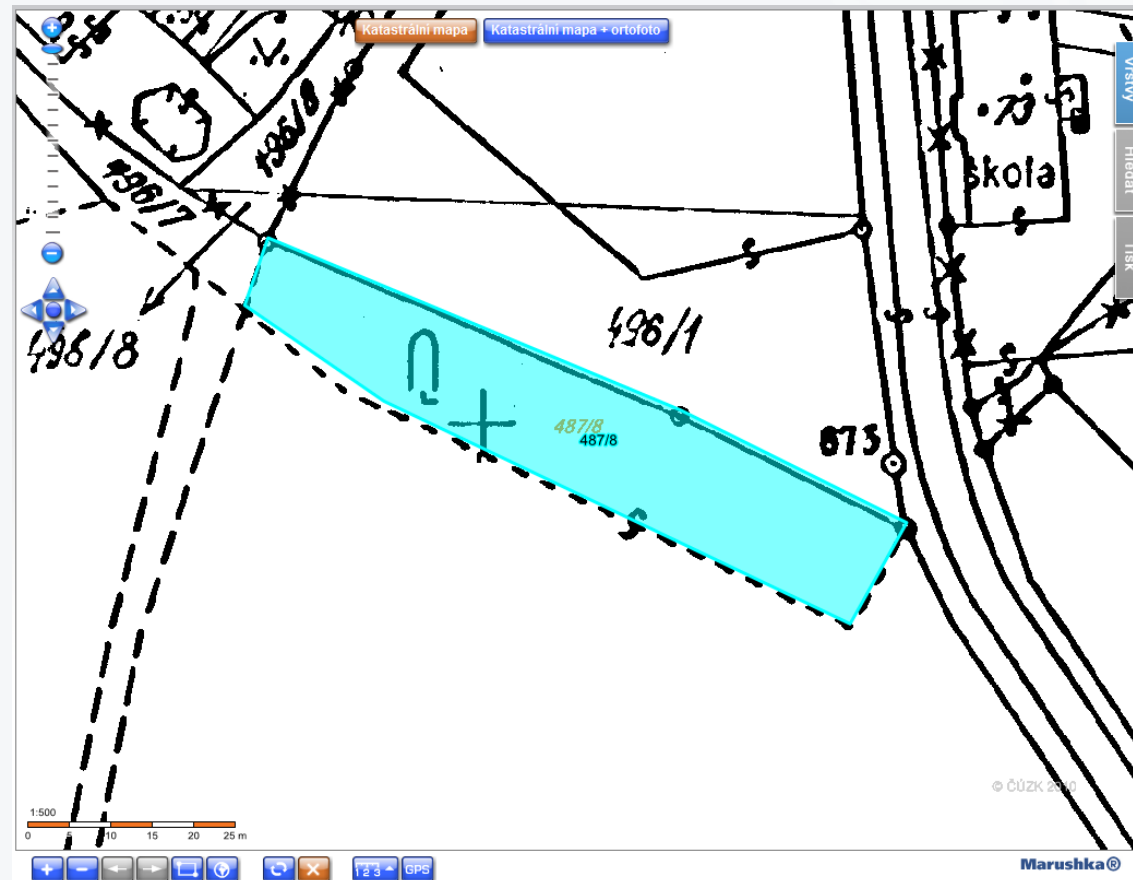
OMP-V

- Nahlížení do KN (IIQ/2014)
- Webové služby
 - Stahovací - GML (IIQ/2014)
 - Prohlížečí - WMS (IIQ/2014)
- Dálkový přístup do KN (IIQ/2014)

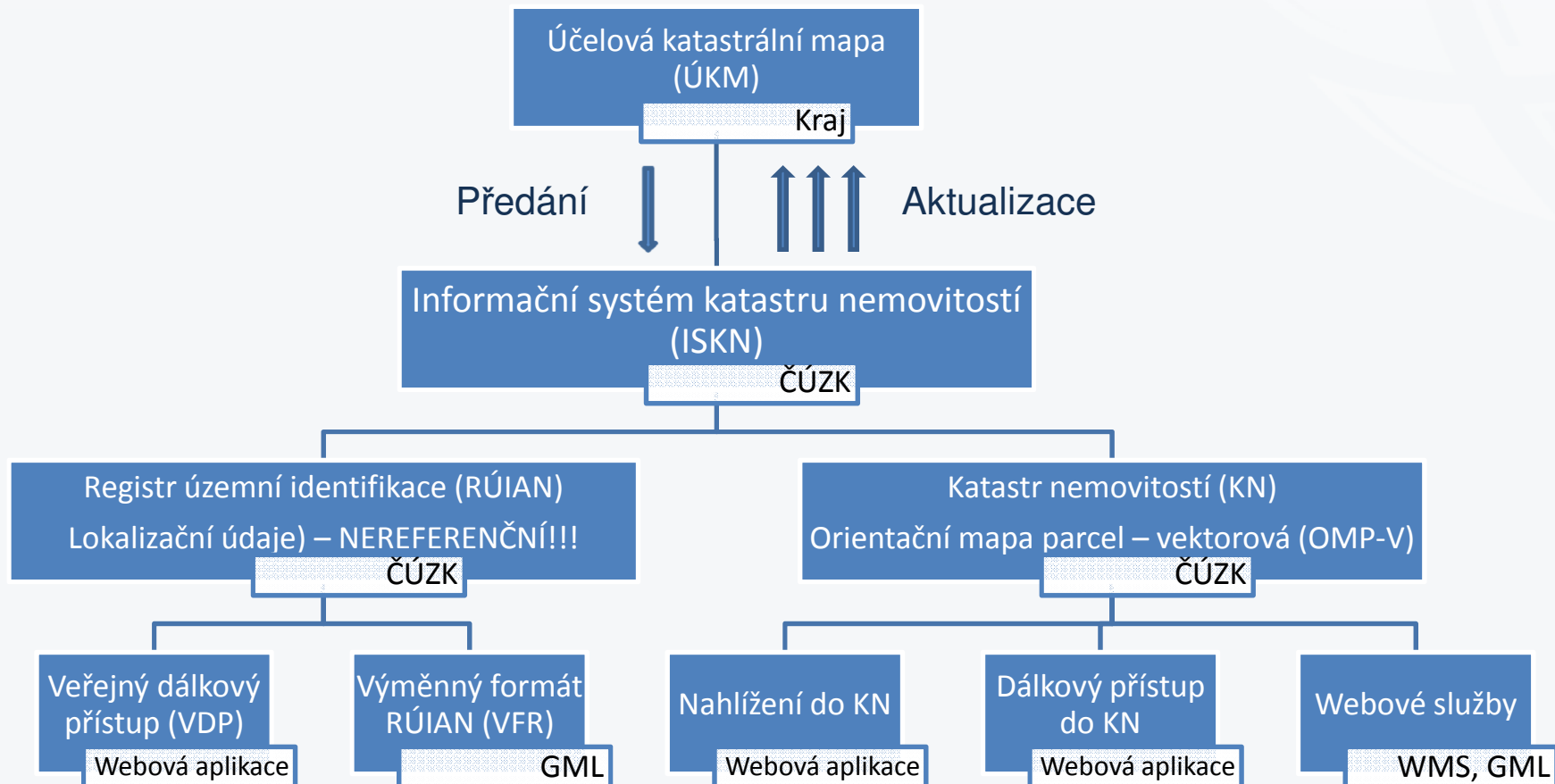


RÚIAN

- Lokalizační údaje
 - Polygony parcel
 - Polygony stavebních objektů
- Veřejný dálkový přístup (ihned)
- Výměnný formát RÚIAN (ihned)



Shrnutí - role ÚKM v projektu DMVS



Závěr

Děkuji za pozornost!

Jan Kmínek,

Jan.kminek@cuzk.cz