



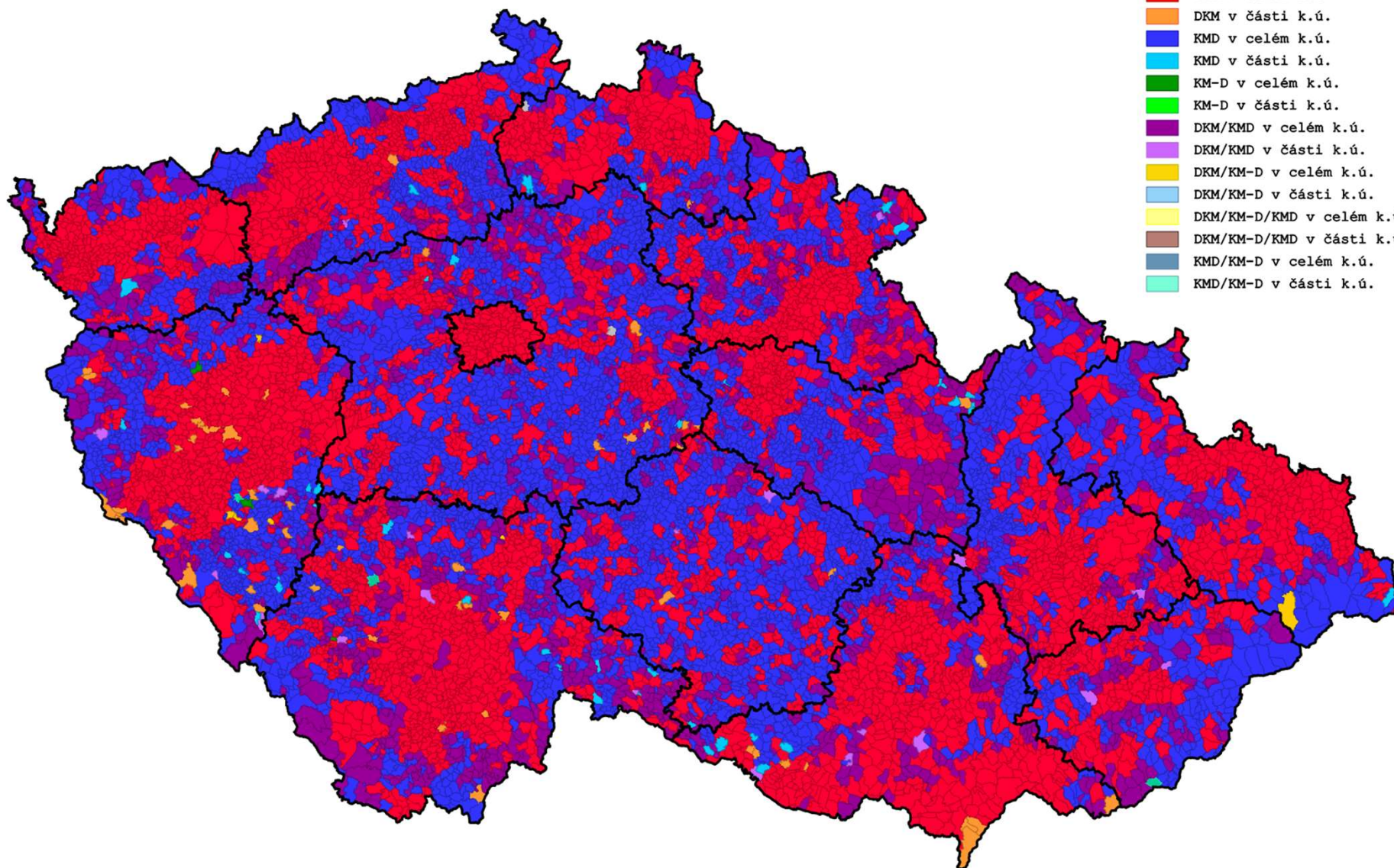
Portál katastru a zeměměřictví

Petr Souček
Český úřad zeměměřický a katastrální

Stav digitalizace katastrálních map

Katastrální mapa

Stav digitalizace katastrálních map k 28.04.2025



0 10 20 30 40 50 km


ČÚZK, SCD, vygenerováno 28.04.2025 mapovým serverem Marushka®

Katastrální mapa

- ▶ Stav k 4.5.2025:
 - 99,98% k.ú. v digitální podobě (DKM, KMD, KM-D)
 - z toho 3 k.ú. v KM-D [+10 na části k.ú.]
 - z toho 112 k.ú. na části území
 - zbývá 2 k.ú. v analogové podobě
 - ve 127 k.ú. existuje ještě alespoň část analogové mapy (případně KM-D), tj. cca 0,6% rozlohy ČR

Portál katastru a zeměměřictví

Portál katastru a zeměměřictví

- Umožňuje online podání na katastrální úřad (vklady, záznamy, poskytování údajů)
 - k podání je nutné mít listiny v elektronické podobě (s příslušným uznávaným elektronickým podpisem a časovým razítkem, je možné využít autorizovanou konverzi papírového dokumentu do elektronické podoby) 
 - V případě online podání je snížen správní poplatek o 20 %
- Spuštění pro veřejnost (ověřovací provoz):
5.2.2025

Portál katastru a zeměměřictví

- Vybudování Portálu bylo realizováno vlastními silami
- Část aplikace byla vybudována nově, část vznikla rozšířením známé aplikace Návrh na vklad (<https://nv.cuzk.gov.cz>)
- Portál je provozován na adrese <https://portal.cuzk.gov.cz>

Portál katastru a zeměměřictví

- Při startu ověřovacího provozu byly spuštěny pouze vybrané služby
- Další služby budou doplňovány postupně
- Řízení založená z Portálu KZ jsou automatizovaně zakládána v Informačním systému katastru nemovitostí.



Portál katastru a zeměměřictví



Podání návrhu na vklad prostřednictvím tohoto portálu je spojeno se snížením správního poplatku o 20 %.



Nejrychlejší cesta ke službám úřadu.

[Přihlásit do portálu](#)

Vyberte životní situaci, ve které se nacházíte



Zápisy do katastru nemovitostí

Chci požádat o změnu práva, změnu na pozemku, zápis stavby, zápis poznámky apod.



Údaje katastru nemovitostí

Chci získat výpis z listu vlastnictví, kopii katastrální mapy, údaje o nemovitostech, o změnách mých nemovitostí atd.



Portál katastru a zeměměřictví

Nejrychlejší cesta ke službám úřadu.

Přihlásit do portálu



Vyberte životní situaci ve které



Zápisy

Chci požádat o změnu práva, změnu na pozemku, zápis stavby, zápis poznámky apod.



Národní bod pro identifikaci a autentizaci



Identita občana



Po stisknutí tlačítka "Přihlásit se" budete přesměrováni na přihlášení prostřednictvím Identity občana, kde se přihlásíte Vámi zvoleným identifikačním prostředkem, a následně budete přesměrováni zpět do služby ČÚZK.

Přihlásit se



Moje řízení

 Ukončená řízení

Číslo řízení	Datum	Stav
V-71501/2016-101	06.10.2016	Řízení ukončeno
V-73131/2016-101	12.10.2016	Řízení ukončeno
V-88751/2016-101	05.12.2016	Řízení ukončeno
V-2750/2021-101	13.01.2021	Řízení ukončeno
V-42875/2021-101	03.06.2021	Řízení ukončeno
V-42881/2021-101	03.06.2021	Řízení ukončeno
Z-45316/2023-101	11.10.2023	Řízení ukončeno
V-8570/2024-201	21.10.2024	Řízení ukončeno

Můj katastr

Služba sledování změn: Nezjištěno

Pokud chcete být informováni o změnách v katastru u níže uvedených nemovitostí, zřídte si [službu sledování změn](#).
Do dvaceti nemovitostí je služba poskytována bezplatně.

Nemovitosti, které vlastním nebo spoluvlastním

Katastrální území	Nemovitost	Podíl	Číslo LV	Zatížení
Kolovraty	Pozemek: 744/305 zastavěná plocha a nádvoří, součástí je stavba č.p. 887	103/6186	1869	<p>Věcné břemeno (podle listiny) Zákaz zatížení Zákaz zcizení Zákaz zcizení a zatížení Zástavní právo smluvní Zástavní právo smluvní (související zápisy: Závazek neumožnit zápis nového zást. práva namísto starého; Závazek nezajistit zást. pr. ve výhodnějším pořadí nový dluh) Zástavní právo smluvní (související zápisy: Závazek neumožnit zápis nového zást. práva namísto starého; Závazek nezajistit zást. pr. ve výhodnějším pořadí nový dluh; Závazek zástavního věřitele nepožádat o výmaz zástav. práva) Zástavní právo smluvní (související zápisy: Závazek nezajistit zást. pr. ve výhodnějším pořadí nový dluh)</p>
Kolovraty	Pozemek: 744/255 orná půda	1/61	1891	<p>Věcné břemeno (podle listiny) Zákaz zatížení Zákaz zcizení Zákaz zcizení a zatížení Zástavní právo smluvní Zástavní právo smluvní (související zápisy: Závazek neumožnit zápis nového zást. práva namísto starého; Závazek nezajistit zást. pr. ve výhodnějším pořadí nový</p>
Kolovraty	Pozemek: 744/307 orná	1/61	1891	<p>Věcné břemeno (podle listiny) Zákaz zatížení Zákaz zcizení Zákaz zcizení a zatížení Zástavní právo smluvní Zástavní právo smluvní (související zápisy: Závazek neumožnit zápis nového zást. práva namísto starého; Závazek nezajistit zást. pr. ve výhodnějším pořadí nový</p>

Vyberte životní situaci ve které se nacházíte

> [Domů](#) > [Zápisy](#)



Změna práva >

Chci požádat o změnu vlastnického práva, zápis nebo výmaz věcného břemene, zástavního práva, předkupního práva, práva stavby atd.



Změna dalších údajů o právech, poznámkách a upozorněních >

Chci zapsat nebo vymazat poznámku (žalobu, dovolání, exekuci, předběžné opatření ...), upozornění atd.



Změna údajů o stavbách >

Chci požádat o zápis nové stavby, změnu typu stavby, čísla domovního, způsobu využití nebo zrušení zápisu stavby atd.



Změna údajů o pozemcích >

Chci požádat o zápis změny druhu pozemku, způsobu využití, zpřesnění hranice pozemku, rozdělení nebo sloučení parcel, změnit způsob využití jednotky, atd.



Další ... >

Chci požádat o zápis jednotek, uložení úplného prohlášení o vymezení jednotek, změnit údaje o značce podrobného polohového bodového pole atd.

Výběr nemovitostí

Návrh změn

Přílohy

Ohlašovatelé

Náhled podání

Změna jiných údajů do katastru nemovitostí na žádost

Změna jiných údajů katastru nemovitostí se týká zejména zápisu staveb a vyznačení jejich obvodu do katastrální mapy, rozdělení pozemku, zpřesnění hranice pozemku, změny druhu a způsobu využití pozemku, údaje o způsobu ochrany nemovitostí atp.

Výběr nemovitostí

 Nemovitosti  *

 K.ú. Kolovraty, Pozemek: 51/1 ostatní plocha 

◀ Předchozí

Další ▶

UŽIVATELSKÁ PODPORA

MAPA PORTÁLU

PROHLÁŠENÍ O PŘÍSTUPNOSTI

PODMÍNKY UŽÍVÁNÍ APLIKACE A COOKIES

© 2025 Český úřad zeměměřický a katastrální

Verze aplikace: 241011,1

Výběr nemovitostí | **Návrh změn** | Přílohy | Ohlašovatelé | Náhled podání

Změna jiných údajů do katastru nemovitostí na žádost

Uveďte požadované údaje, vyplňujte pouze v případě změny

K.ú. Kolovraty, Pozemek: 51/1 ostatní plocha ✕

<p>Druh pozemku ostatní plocha</p> <div style="border: 1px solid #ccc; padding: 2px;">zahrada ✕</div>	<p>Způsob využití pozemku jiná plocha</p> <p style="font-size: 0.8em; color: red;">*</p> <div style="border: 1px solid #ccc; padding: 2px;">--nevyplněno-- ✕</div>	<p>Typ a způsob ochrany</p> <div style="border: 1px solid #ccc; padding: 2px; min-height: 20px;">Vyplňte další</div>
---	--	--

Navrhují zrušení parcely
 Navrhují změnu hranice

Chci poradit s výběrem listin

Nová parcela/budova

◀ Předchozí

Další ▶

[Výběr nemovitostí](#)
[Návrh změn](#)
[Přílohy](#)
[Ohlašovatelé](#)
[Náhled podání](#)

Nehodící se odstraňte:

Typ listiny *	Podrobnější označení listiny	Popis listiny	Příloha
Územní souhlas	Vyplňte další o dělení nebo scelování pozemků	Územní souhlas o dělení nebo scelování	229719104011.pdf 1 4 2. 2 4 k B
+ Přidej další			

Chcete-li poradit s výběrem listin, vraťte se na záložku Návrh změn.

Prohlašuji podle § 30 odst. 4 vyhlášky č. 357/2013 Sb., o katastru nemovitostí (katastrální vyhláška), že požadovaná změna je v terénu již uskutečněna. *

[◀ Předchozí](#)

[Další ▶](#)

[UŽIVATELSKÁ PODPORA](#)
[MAPA PORTÁLU](#)
[PROHLÁŠENÍ O PŘÍSTUPNOSTI](#)
[PODMÍNKY UŽÍVÁNÍ APLIKACE A COOKIES](#)

© 2025 Český úřad zeměměřický a katastrální

Verze aplikace: 241011.1

Výběr nemovitostí Návrh změn Přílohy **Ohlašovatelé** Náhled podání

Ohlašovatelé

Účastník

Ing. Petr Souček, nar. 11.01.1977, Mírová 3/90 Kolovraty 103 00 Praha 10

+ Přidej řádek

◀ Předchozí

Další ▶

UŽIVATELSKÁ PODPORA
MAPA PORTÁLU
PROHLÁŠENÍ O PŘÍSTUPNOSTI
PODMÍNKY UŽÍVÁNÍ APLIKACE A COOKIES

© 2025 Český úřad zeměměřický a katastrální

Verze aplikace: 241011.1

Změna jiných údajů do katastru nemovitostí na žádost

Ohlášení změny údajů o nemovitosti k zápisu do katastru nemovitostí

Spisová značka _____ vyplní katastrální úřad

Určeno:
Katastrálnímu úřadu pro _____
Katastrálnímu pracovišti _____
Hlavní město Praha
Praha

Žádám (žádáme) o zápis:
změny druhu pozemku
změny způsobu využití pozemku
změny způsobu ochrany pozemku

I. Údaje o nemovitostech

Katastrální území Kolovraty

pozemky	parcelní číslo	druh pozemku	způsob využití pozemku	způsob ochrany pozemku	číslo domovní	část obce	způsob využití stavby	další parcely pod stavbou
dosavadní stav	51/1	ostatní plocha	jiná plocha					
nový stav	51/1	orná půda	--nevyplněno--	zemědělský půdní fond				

Prohlašuji podle § 30 odst. 4 vyhlášky č. 357/2013 Sb., o katastru nemovitostí (katastrální vyhláška), že požadovaná změna je v terénu již uskutečněna.

II. Údaje o ohlašovateli

pořadové číslo	příjmení	jméno, příp. druhé jméno			
1	Souček	Petr			
titul před	titul za	rodné číslo	datum narození	e-mail	telefon
Ing.		7701110010	11.01.1977		
Adresa místa trvalého pobytu (není-li povolen, adresa bydliště)					
ulice	č. d.	č. or.	část obce (v Praze název katastrálního území)		
Mírová	č.p. 3	90	Kolovraty		
PSC	obec	městský obvod v Praze		podpis	
10300	Praha	Praha 10			

III. Přílohy

Označení listiny

Rozhodnutí o využití území

Tento výtisk je určen pouze jako NÁHLED! Nepoužívejte jej pro podání na katastrální úřad!

◀ Předchozí

Stáhnout náhled podání

Autorizovat a odeslat na úřad

Stáhnout pro podání mimo portál

Vyberte službu, k níž chcete učinit podání

- Návrh na vklad do katastru nemovitostí
- Poskytnutí údajů z katastru nemovitostí a dřívějších pozemkových evidencí
- Přemístění, odstranění nebo učinění jiného opatření k ochraně značky bodu PBPP (S8193)
- Zápis poznámky do katastru nemovitostí (S8421)
- Záznam práv do katastru nemovitostí (S8422)
- Ukládání úplného znění prohlášení vlastníka domu a dohody spoluvlastníků o správě nemovitostí (S8409)
- Změna jiných údajů do katastru nemovitostí na žádost (S8414)
- Zápis upozornění do katastru nemovitostí
- Zřízení služby sledování změn
- Poskytnutí podkladů pro vyhotovení GP nebo jiné zeměměřičtví
- Zřízení bodu podrobného polohového bodového pole
- Přemístění, odstranění nebo učinění jiného opatření k ochraně značky bodu PBPP
- Schvalování změn hranic katastrálních území na žádost
- Převzetí výsledků zeměměřičtví činnosti
- Návrh na opravu chybného údaje katastru nemovitostí

Rozpracované návrhy

Služba	Vytvořeno	Naposledy editováno	Stav
Změna jiných údajů do katastru nemovitostí na žádost	22. 10. 2024	22. 10. 2024	Podání odeslané na úřad 

Podání odesláno. Další údaje o Vašich podáních můžete zjistit v sekci „Služby“.

Podání odesláno. Další údaje o Vašich podáních můžete zjistit v sekci „Služby“.

Osvědčení o digitálním úkonu

Katastrální úřad pro Hlavní město Praha		Katastrální pracoviště Praha	Datum a čas digitálního úkonu 27.01.2025 16:04:07	
Úkon z katalogu služeb Změna jiných údajů do katastru nemovitostí na žádost		Kód služby 58414	Kód digitálního úkonu U15246	
Údaje o podateli úkonu:				
příjmení		jméno, příp. druhé jméno		
Souček		Petr		
titul před	titul za	rodné číslo	datum narození	e-mail
Ing.		7701110010	11.01.1977	
Adresa místa trvalého pobytu (není-li povolen, adresa bydliště)				
ulice	č. d.	č. or.	část obce (v Praze název katastrálního území)	
Mírová	č.p. 3	90	Kolovraty	
PSC	obec	městský obvod v Praze		
10300	Praha	Praha 10		

Ohlášení změny údajů o nemovitosti k zápisu do katastru nemovitostí

Spisová značka: Z-25/2025-101
vyplní katastrální úřad

Určeno:
Katastrálnímu úřadu pro Hlavní město Praha
Katastrálnímu pracovišti Praha

Žádám (žádáme) o zápis:
změny druhu pozemku
změny způsobu využití pozemku
změny způsobu ochrany pozemku

I. Údaje o nemovitostech

Katastrální území: Kolovraty

pozemky	parcelní číslo	druh pozemku	způsob využití pozemku	způsob ochrany pozemku	číslo domovní	část obce	způsob využití stavby	další parcely pod stavbou
dřívější stav	51/1	ostatní plocha	jiná plocha					
nový stav	51/1	orná půda	nevyplněno--	zemědělský půdní fond				

Prohlašuji podle § 30 odst. 4 vyhlášky č. 357/2013 Sb., o katastru nemovitostí (katastrální vyhláška), že požadovaná změna je v terénu již uskutečněna.

II. Údaje o ohlašovatelích

pořadové číslo	příjmení	jméno, příp. druhé jméno		
1	Souček	Petr		
titul před	titul za	rodné číslo	datum narození	e-mail
Ing.		7701110010	11.01.1977	
Adresa místa trvalého pobytu (není-li povolen, adresa bydliště)				
ulice	č. d.	č. or.	část obce (v Praze název katastrálního území)	
Mírová	č.p. 3	90	Kolovraty	
PSC	obec	městský obvod v Praze		podpis
10300	Praha	Praha 10		Autorizováno 27.01.2025 16:03:53

III. Přílohy

Označení listiny
Rozhodnutí o využití území

Autorizováno prostřednictvím identity občana, doručeno Portálem katastru a zeměměřičtví.

Vyberte službu, k níž chcete učinit podání

Návrh na vklad do katastru nemovitostí

- Poskytnutí údajů z katastru nemovitostí a dřívějších pozemkových evidencí
- Změna jiných údajů do katastru nemovitostí na žádost (S8414)
- Oznámení změn a zjištěných závad v údajích o bodu bodového pole (S8008)
- Ukládání úplného znění prohlášení vlastníka domu a dohody spoluvlastníků o správě nemovitosti (S8409)
- Záznam práv do katastru nemovitostí (S8422)
- Zápis upozornění do katastru nemovitostí
- Zřízení služby sledování změn
- Poskytnutí podkladů pro vyhotovení GP nebo jiné zeměměřičké činnosti
- Zřízení bodu podrobného polohového bodového pole
- Přemístění, odstranění nebo učinění jiného opatření k ochraně značky bodu PBPP

Rozpracované návrhy

Služba	Vytvořeno	Naposledy editováno	Stav
Návrh na vklad	26. 1. 2025 23:25:41	26. 1. 2025 23:31:47	Podání připravené k odeslání na úřad
Návrh na vklad	24. 1. 2025 12:37:42	24. 1. 2025 12:42:01	Podání připravené k odeslání na úřad
Návrh na vklad	24. 1. 2025 11:56:43	24. 1. 2025 12:04:23	Podání připravené k odeslání na úřad
Návrh na vklad	24. 1. 2025 8:54:37	24. 1. 2025 8:58:20	Podání připravené k odeslání na úřad
Návrh na	24. 1. 2025	24. 1. 2025	Podání připravené k

The screenshot shows a web browser window with the URL <https://nv.katastr.int/Web/Uvod.aspx>. The page header features the logo of the ÚZK (Ústřední zeměpisný úřad) and the title 'Návrh na vklad práva do katastru nemovitostí'. The user is logged in as 'NIA_PETRA_NOSKOVÁ_260'. A navigation bar contains the following items: 'Úvod' (highlighted), 'Nemovitosti', 'Kdo', 'Komu', 'Listiny a přílohy', 'Doplňující údaje', and 'Souhrn'. In the top right corner, there are icons for a user profile, settings, and help.

Vítejte v aplikaci Návrh na vklad práva do katastru nemovitostí.

Aplikace vás provede vytvořením návrhu na vklad do katastru nemovitostí. Výsledkem je soubor ve formátu PDF, který lze použít pro podání návrhu na vklad na katastrální úřad (vytištěný nebo [elektronicky](#)).

Při ovládání aplikace nepoužívejte navigační tlačítka prohlížeče (tlačítko Zpět). Pokud nebudete s aplikací 300 minut pracovat, bude aplikace ukončena a můžete přijít o rozpracovaný návrh na vklad, pokud jste si ho neuložili.

Přihlášení uživatelé mají [dostupné funkce, které jim umožní jednodušší vyplňování návrhu na vklad](#) (např. tzv. „zjednodušené scénáře“, doplňování informací z katastru nemovitostí nebo vypnutou CAPTCHA).

Doporučujeme Vám přečíst si v nápovědě alespoň kapitoly [Základní ovládání](#) a [využit výhod přihlášení do aplikace](#).

Každý uživatel je povinen se seznámit s [podmínkami užití aplikace](#) a dodržovat je.



Nový návrh



Otevřít návrh

Vrátit se k rozpracovanému návrhu

Seznam návrhů, které mám autorizovat



Návrh na vklad práva do katastru nemovitostí

Scénář: prodávám nebo daruji vše, nebo výběr toho, co vlastním [\(Přepnout na úplný scénář\)](#)

Přihlášen: NIA_PETRA_NOSKOVÁ_260

Úvod **Nemovitosti** Kdo Komu Listiny a přílohy Doplnující údaje Souhrn

(*) Povinně vyplňovaná položka.

Nemovitosti

! V návrhu se vyskytují následující varování:

- U nemovitosti je vedena plomba. (Nemovitost '**Pozemek p. č. 39, k.ú. Nepolisy**')

Do tohoto seznamu můžete přidávat nemovitosti z evidence katastru pomocí tlačítka „Přidat z LV“ nebo „Přidat ručně“.

V následující tabulce musí být zadána alespoň jedna položka. (*)

<input type="checkbox"/> Katastrální území	Číslo LV	Popis nemovitosti	Akce
<input type="checkbox"/> Nepolisy	735	Pozemek p. č. 39	

Vymazat označené

Vymazat vše

Přidat moje

Přidat z LV

Přidat ručně

◀ Předcházející

Následující ▶

Verze aplikace : 4.0.0#74D49077 (23.01.2025 3:54:51) [A200529]

© 2012 - 2025 Český úřad zeměměřičký a katastrální. Pod sídlištěm 1800/9, Kobyličky, 18211 Praha 8



Prohlášení o přístupnosti

ČÚZK - Návrh na vklad práva do katastru nemovitostí

https://nv.katastr.int/Web/ListinyPrilohy.aspx

ČÚZK Návrh na vklad práva do katastru nemovitostí
 Scénář: prodávám nebo daruji vše, nebo výběr toho, co vlastním [\(Přepnout na úplný scénář\)](#)

Přihlášen: NIA_PETRA_NOSKOVÁ_260

Úvod > Nemovitosti > Kdo > Komu > **Listiny a přílohy** > Doplnující údaje > Souhrn

(*) Povinně vyplňovaná položka.

Listiny a přílohy

Specifikace listin

V tomto kroku definujete listiny (smlouvy apod.), na základě kterých právo vzniká.

(*) V následující tabulce musí být zadána alespoň jedna položka.

Listina (*)	Upřesnění listiny	Číslo jednací	Označená datem	Právní moc	Vyhotovitel	PDF dokument	Akce
Smlouva kupní			16.01.2025				
<input type="text" value="Přidat listinu"/>							

Přílohy

Zde vložte případné další přílohy (mimo listin uvedených výše), které budete přikládat k návrhu na vklad.

Název	Počet vyhotovení	PDF dokument	Akce

nv.katastr.int/Web/Help/topics/listinyprilohy_aspx.htm

ÚZK - Návrh na vklad práva do X

https://nv.katastr.int/Web/Souhrn.aspx

ÚZK

Návrh na vklad práva do katastru nemovitostí

Scénář: prodávám nebo daruji vše, nebo výběr toho, co vlastním (Přepnout na úplný scénář)

Přihlášen: NIA_PETRA_NOSKOVÁ_260

Úvod > Nemovitosti > Kdo > Komu > Listiny a přílohy > Doplnující údaje > **Souhrn**

Souhrn

! V návrhu se vyskytují následující varování:

- U nemovitosti je vedena plomba. (Nemovitost je vedena plombou)

Zkontrolujte, zda náhled návrhu na vklad odpovídá Vašim požadavkům. Vpravo nad náhledem. Jestliže při kontrole zjistíte nedostatek pořádku, pokračujte stisknutím tlačítka "Dokončit návrh".

Náhled návrhu na vklad Zjevné nedostatky

Výběr způsobu podání

- Podat v listinné podobě**
Vytvoření dokumentu ve formátu PDF, který je možné stáhnout, vytisknout, podepsat a na katastrální pracoviště zaslat poštou nebo doručit osobně
- Podat odesláním na KP**
Vytvoření dokumentu ve formátu PDF, který je možné stáhnout a odeslat na katastrální pracoviště datovou schránkou nebo e-mailem. V případě e-mailu musí být dokument a připojené listiny a přílohy opatřeny kvalifikovaným elektronickým podpisem.
- Podat online**
Podání online. Elektronickou cestou jsou navrhovatelé požádáni o autorizaci návrhu a po autorizaci posledním navrhovatelem je možné návrh podat přímo v aplikaci „Návrh na vklad“.

Pokračovat **Zrušit**

II.A Označení práv, která mají být zapsána ke stavbám, pozemkům a právu stavby

ČÚZK - Návrh na vklad práva do X

https://nv.katastr.int/Web/Secure/PodaniOnline.aspx

ČÚZK Návrh na vklad práva do katastru nemovitostí
Scénář: prodávám nebo daruji vše, nebo výběr toho, co vlastním

Přihlášen: NIA_PETRA_NOSKOVÁ_260

Podání online

Na této stránce lze **podat návrh na vklad online**. Před vlastním podáním je nutné, aby všichni navrhovatelé (nebo jejich zástupci) návrh **autorizovali**. Seznam navrhovatelů, případně jejich zástupců, je zobrazen v tabulce níže a všichni musejí být jednoznačně identifikováni.

Pokud identifikováni jsou, může být zahájen proces autorizace návrhu. Následně se jednotlivé osoby musí do aplikace přihlásit pomocí [Identity občana](#) a pomocí tlačítka „Autorizovat“ autorizaci provést. Provedenou autorizaci si lze ověřit na portálu [Identity občana](#).

Jakmile návrh autorizují všichni navrhovatelé, případně jejich zástupci, může pomocí tlačítka „Podat“ návrh **podat** kterýkoliv z nich, jenž má v tabulce zaškrtnuto "Může podat". Uživatel, který návrh podal, má možnost si následně stáhnout **osvědčení o digitálním úkonu** a zobrazit informace o podání s podklady **pro úhradu správního poplatku**.

Podrobnosti k online podání najdete v nápovědě.

Proces autorizace nebyl dosud zahájen.

Navrhovatel/zástupce	Autorizováno	Interní identifikace	Může podat
Petra Nosková (RČ: 8159260010)	Autorizovat	25738028	<input checked="" type="checkbox"/>

Zpět na návrh

Stáhnout dokumenty

Verze aplikace : 4.0.0#74D49077 (23.01.2025 3:54:51) [A200529]
 © 2012 - 2025 Český úřad zeměměřický a katastrální, Pod sídlištěm 1800/9, Kobylisy, 18211 Praha 8
 Uživatelská podpora: <https://podpora.cuzk.gov.cz>, tel.: +420 284 044 455

[RSS](#)
[Prohlášení o přístupnosti](#)
[Podmínky užívání aplikace a cookies](#)
[Aktivovat/deaktivovat help demo mod](#)

ČÚZK - Návrh na vklad práva do X

https://nv.katastr.int/Web/Secure/PodaniOnline.aspx

Návrh na vklad práva do katastru nemovitostí

Scénář: prodávám nebo daruji vše, nebo výběr toho, co vlastním

Přihlášen: NIA_PETRA_NOSKOVÁ_260

Podání online

Na této stránce lze **podat návrh na vklad online**. Před vlastním podáním je nutné, aby všichni navrhovatelé (nebo jejich zástupci) návrh **autorizovali**. Seznam navrhovatelů, případně jejich zástupců, je zobrazen v tabulce níže a všichni musejí být jednoznačně identifikováni.

Pokud identifikováni jsou, může být zahájen proces autorizace návrhu. Následně se jednotlivé osoby musí do aplikace přihlásit pomocí *Identify občana* a pomocí tlačítka „Autorizovat“ autorizaci provést. Provedenou autorizaci si lze ověřit na portálu *Identify občana*.

Jakmile návrh autorizují všichni navrhovatelé, případně jejich zástupci, má možnost si následně stáhnout **osvědčení o digitálním úkonu** a zobrazí

Podrobnosti k online podání najdete v nápovědě.

Proces autorizace je ukončen.

Informace

Autorizace byla úspěšně provedena.

Zavřít

Navrhovatel/zástupce	Autorizováno	Interní identifikace	Může podat
Petra Nosková (RČ: 8159260010)	26. 1. 2025 23:34:49	25738028	<input checked="" type="checkbox"/>

Stáhnout dokumenty

Zrušit proces autorizace Podat

Verze aplikace : 4.0.0#74D49077 (23.01.2025 3:54:51) [A200529]
© 2012 - 2025 Český úřad zeměměřičký a katastrální, Pod sídlištěm 1800/9, Kobylisy, 18211 Praha 8

RSS
Prohlášení o přístupnosti



Návrh na vklad práva do katastru nemovitostí

Scénář: prodávám nebo daruji vše, nebo výběr toho, co vlastním

Přihlášen: NIA_PETRA_NOSKOVÁ_260

Podání online

Na této stránce lze **podat návrh na vklad online**. Před vlastním podáním je nutné, aby všichni navrhovatelé (nebo jejich zástupci) návrh **autorizovali**. Seznam navrhovatelů, případně jejich zástupců, je zobrazen v tabulce níže a všichni musejí být jednoznačně identifikováni.

Pokud identifikováni jsou, může být zahájen proces autorizace návrhu. Následně se jednotlivé osoby musí do aplikace přihlásit pomocí [Identity občana](#) a pomocí tlačítka „Autorizovat“ autorizaci provést. Provedenou autorizaci si lze ověřit na portálu [Identity občana](#).

Jakmile návrh autorizují všichni navrhovatelé, případně jejich zástupci, může pomocí tlačítka „Podat“ návrh **podat** kterýkoliv z nich, jenž má v tabulce zaškrtnuto "Může podat". Uživatel, který návrh podal, má možnost si následně stáhnout **osvědčení o digitálním úkonu** a zobrazit informace o podání s podklady **pro úhradu správního poplatku**.

Podrobnosti k online podání najdete v nápovědě.

Proces autorizace je ukončen.

Navrhovatel/zástupce	Autorizováno	Interní identifikace	Může podat
Petra Nosková (RČ: 8159260010)	26. 1. 2025 23:34:49	25738028	<input checked="" type="checkbox"/>

Zrušit proces autorizace

Stáhnout dokumenty

Podat

Verze aplikace : 4.0.0#74D49077 (23.01.2025 3:54:51) [A200529]

© 2012 - 2025 Český úřad zeměměřický a katastrální, Pod sídlištěm 1800/9, Kobylisy, 18211 Praha 8

RSS
Prohlášení o přístupnosti

ČÚZK - Návrh na vklad práva do X

https://nv.katastr.int/Web/Secure/PodaniOnline.aspx

ČÚZK Návrh na vklad práva do katastru nemovitostí
Scénář: úplný

Přihlášen: NIA_PETRA_NOSKOVÁ_260

Návrh: ssss

Podání online

Na této stránce lze **podat návrh na vklad online**. Před vlastním podáním je nutné, aby všichni navrhovatelé (nebo jejich zástupci) návrh **autorizovali**. Seznam navrhovatelů, případně jejich zástupců, je zobrazen v tabulce níže a všichni musejí být jednoznačně identifikováni.

Pokud identifikováni jsou, může být zahájen proces autorizace návrhu. Následně se jednotlivé osoby musí do aplikace přihlásit pomocí [Identity občana](#) a pomocí tlačítka „Autorizovat“ autorizaci provést. Provedenou autorizaci si lze ověřit na portálu [Identity občana](#).

Jakmile návrh autorizují všichni navrhovatelé, případně jejich zástupci, může pomocí tlačítka „Podat“ návrh **podat** kterýkoliv z nich, jenž má v tabulce zaškrtnuto "Může podat". Uživatel, který návrh podal, má možnost si následně stáhnout **osvědčení o digitálním úkonu** a zobrazit informace o podání s podklady **pro úhradu správního poplatku**.

Podrobnosti k online podání najdete v nápovědě.

Návrh na vklad byl podán.

Informace o podání

Datum podání: 25. 1. 2025 2:10:32
Řízení V: [V-24/2025-602](#)

Podklady pro úhradu správního poplatku

Číslo účtu: 3711-9623511/0710
Variabilní symbol: 1560000024
Specifický symbol: 602
Částka: 1 600 CZK



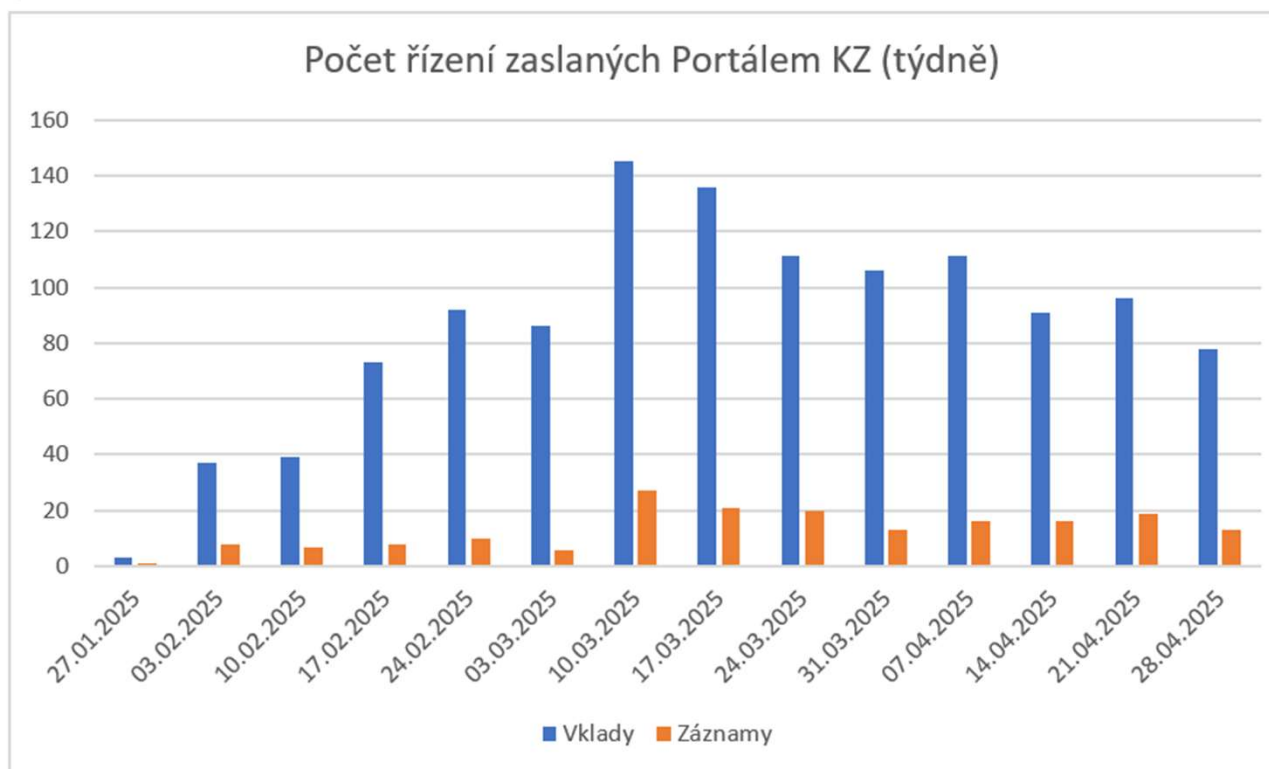
QR platba

Stáhnout dokumenty

Stáhnout osvědčení

Statistiky a další rozvoj

- Počet podání za tři měsíce ověřovacího provozu



- Celkem 1204 vkladů a 185 záznamů
 - Doplnění dalších služeb
 - Napojení na Registr zastupování



Smrž obecný (*Morchella esculenta* agg.)

Děkuji za pozornost

Petr Souček, petr.soucek@cuzk.cz