MINISTERSTVO PRO MÍSTNÍ ROZVOJ ČR

Územní dimenze

GIS v plánování měst a regionů 2022

Cílené investice do regionálního rozvoje

Mgr. Štěpán Nosek, Ph.D.
Mgr. František Pršl

SRR21+

Ministerstvo pro místní rozvoj (MMR)

Regionální politika a územní dimenze

- MMR je garantem regionální politiky.
- Regionální politika je prováděna:
  - **Prostřednictvím finančních prostředků MMR**
  - **Prostřednictvím koordinace politik jiných resortů (sektorových politik) :** územní dimenze je nástrojem, jak upravit sektorové politiky tak, aby byly plněny cíle regionální politiky, tj. aby investice na podporu regionálního rozvoje byly cílené dle specifik a potřeb jednotlivých regionů

Územní dimenze

- **Definice**
  - Územní dimenze je chápána jako zacílení veřejné politiky, které zohledňuje odlišné výchozí podmínky a cíle různých typů území.
- **Cíle**
  - **Podpora rozvoje v územích potýkajících se se znevýhodněními** vyplývajícími z koncentrace ekonomických, sociálních a environmentálních problémů, území hospodářsky (ekonomicky) a sociálně zaostávající
  - **Podpora rozvoje v územích, které mají lepší předpoklady** a přínosy pro dosažení obecných (národních, společenských a rozvojových) cílů (posílení konkurenceschopnosti, zvýšení kvality života, udržitelnosti)
  - **Podpora zlepšení konektivity území** (mezi významnými centry osídlení, mezi centry osídlení a periferními oblastmi, mezi jádrem a zázemím měst)
  - **Podpora integrovaného územního rozvoje**, spolupráce obcí a dalších subjektů v definovaných / vymezených územních celcích
  - **Decentralizace - přenechání kompetencí z národní úrovně do rukou územních aktérů** (celků) prostřednictvím specifických nástrojů, při zohlednění územních odlišností a podpoře místní/regionální spolupráce

Evropský kontext

- **Územní agenda 2030**
  - *" … je nutné **posílení územní dimenze** sektorových politik na všech úrovních veřejné správy …"*
  - *"…většina politik má významné územní dopady a ovlivňuje územní rozvojové možnosti. **Koordinované a územně zacílené politiky** mohou signifikantně zvýšit koherenci a efektivitu politik a redukovat negativní dopady politik, které jsou ve vzájemném rozporu… "*

Územní dimenze v operačních programech (ÚDOP)

- Zpracován pro období **2021-2027**
- Navazuje na obdobný dokument zpracovaný na období 2014-2020 (Národní dokument k územní dimenzi)
- Definuje ve kterých částech programů (cíle, aktivity) je žádoucí uplatnění územní dimenze.
- Stanovuje základní nástroje a formy územní dimenze

Nástroje územní dimenze

- Integrované územní investice (ITI)
- Komunitně-vedený místní rozvoj (CLLD)
- Regionální akční plány (RAP)
- Místní akční plány vzdělávání / Akční plány rozvoje vzdělávání
- Národní RIS 3 Strategie
- Koordinovaný přístup k sociálnímu vyloučení

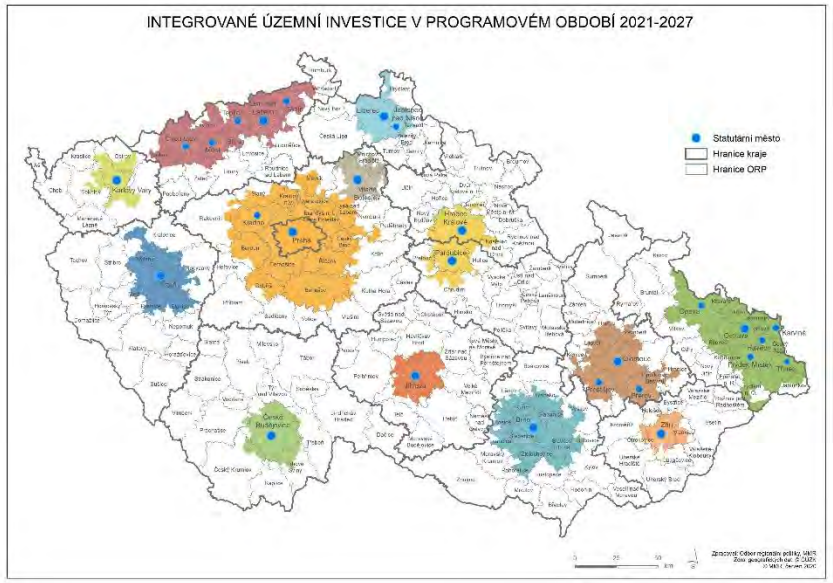

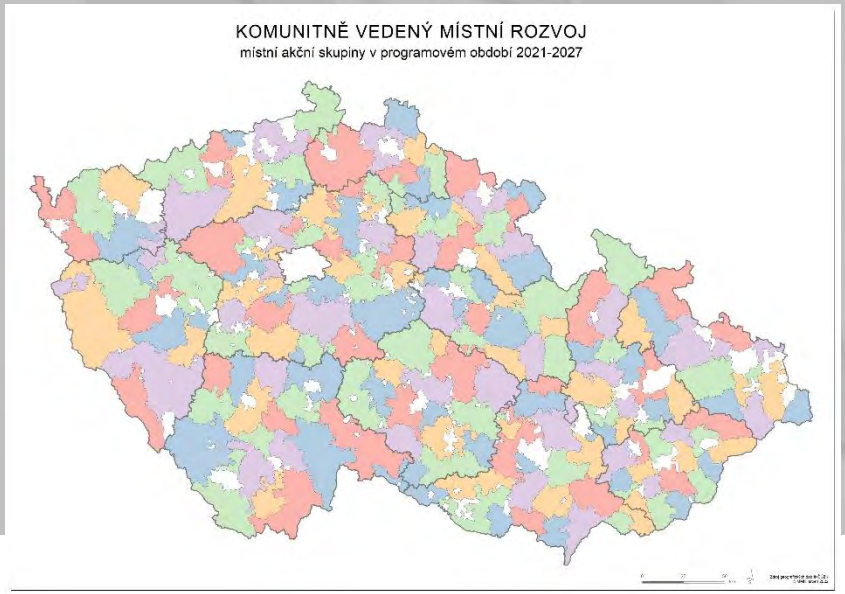

Formy územní dimenze

- Specifické výzvy
- Bonifikace (bodové zvýhodnění projektů z určitého území)
- Subalokace vyčleněná pro projekty z určitého území
- Soulad s územním strategickým dokumentem

Územní dimenze dle Strategie regionálního rozvoje 2021+

SRR21+

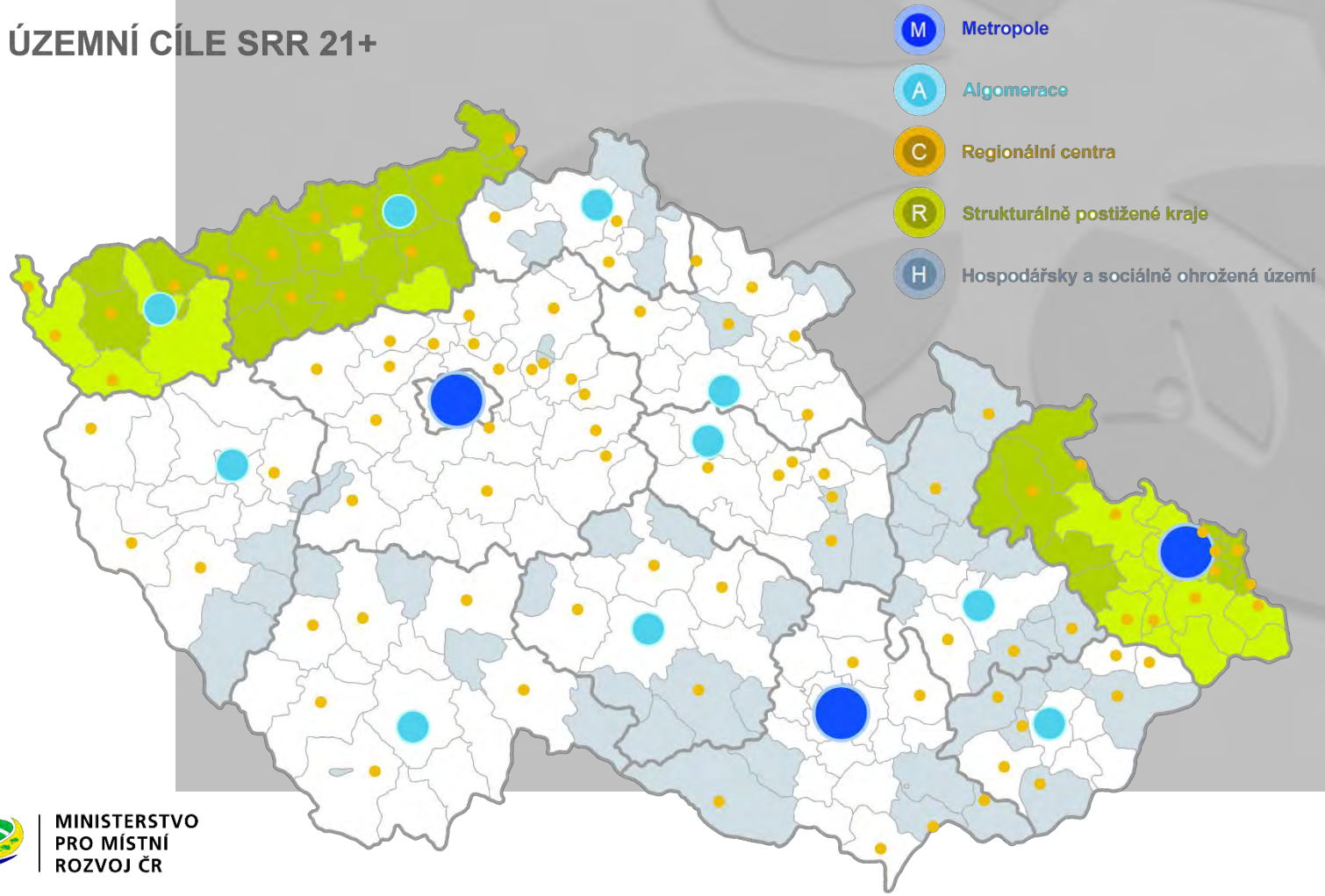

Metropole a aglomerace

M A

Metropole

Podpora rozvoje a ekonomického postavení metropolí

- Podpora rozvoje vědecko-výzkumných středisek vč. spolupráce s podnikatelskou a průmyslovou základnou (vědeckotechnické parky)

Rozvoj regionálního inovačního systému v metropolích

- Rozvoj inovačního ekosystému v metropolích a zvýšení transferu technologií a znalostí

Efektivní řízení dopravy vedoucí ke snížení negativních vlivů

- Řešení špatné kvality ovzduší, hluku a prašnosti způsobené vysokou hustotou individuální automobilové dopravy
- Podpora zavádění inteligentních dopravních systémů
- Odvádění tranzitní dopravy mimo sídla

Aglomerace

Zkvalitnění napojení na evropské metropole

- Zlepšení napojení metropolí a vybraných aglomerací na evropskou síť rychlých železnic
- Navýšení kapacity letišť v oblasti letecké dopravy
- Snížení emisí znečišťujících látek z dopravy

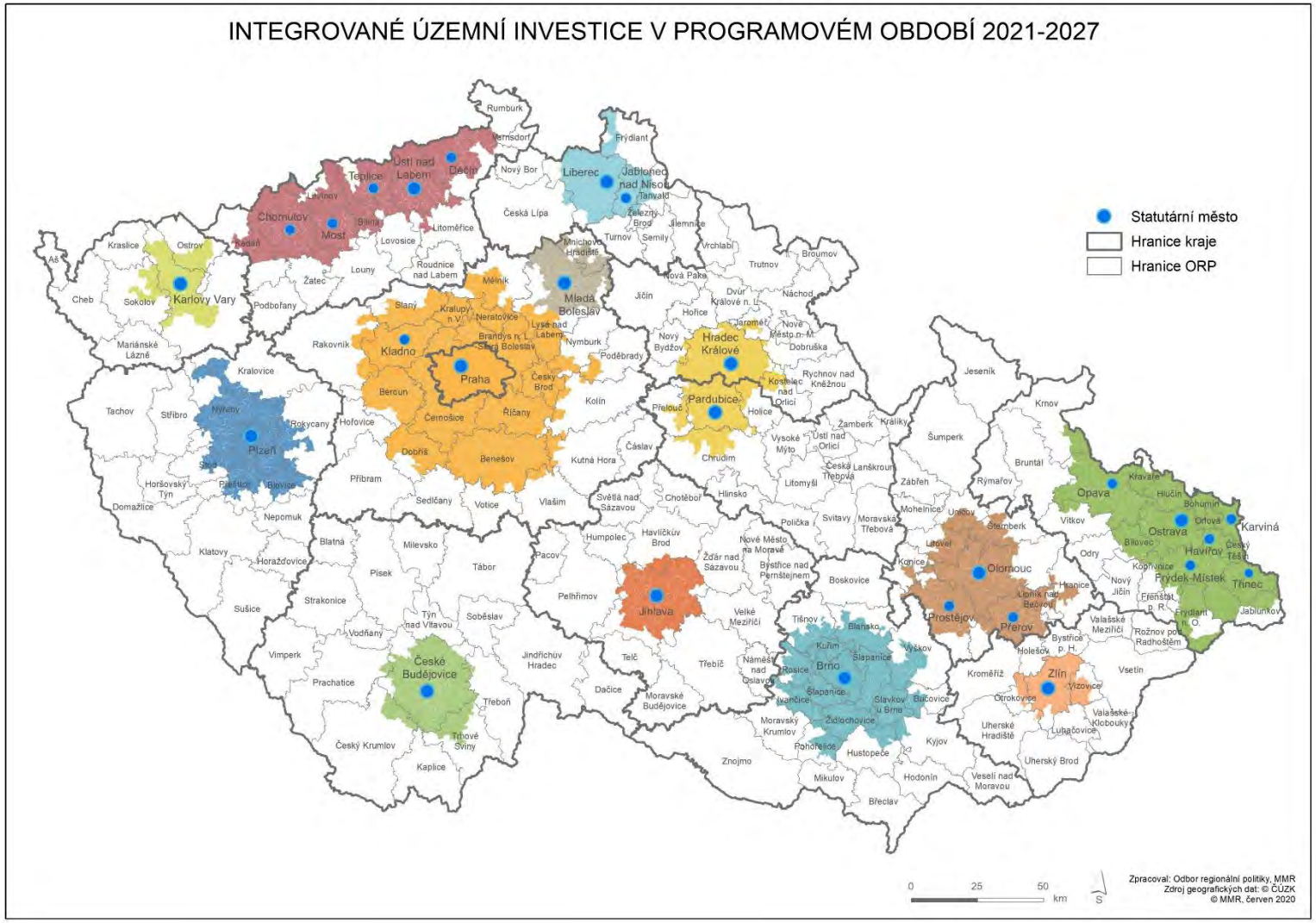

Regionální centra C

Diverzifikace ekonomických činností v regionálních centrech a jejich zázemí

- Cílená podpora rozvoje mikro, malých a středních podniků
- Stabilizace i rozvoj firem v regionálních centrech a jejich zázemí

Udržitelná péče o krajinu a vodní zdroje

- Předcházení problémům s nedostatkem vody spojenými se změnou klimatu a zrychleným povrchovým odtokem vody
- Zlepšení retenční schopnosti krajiny (lesy, zemědělská půda, vodní toky, ...)

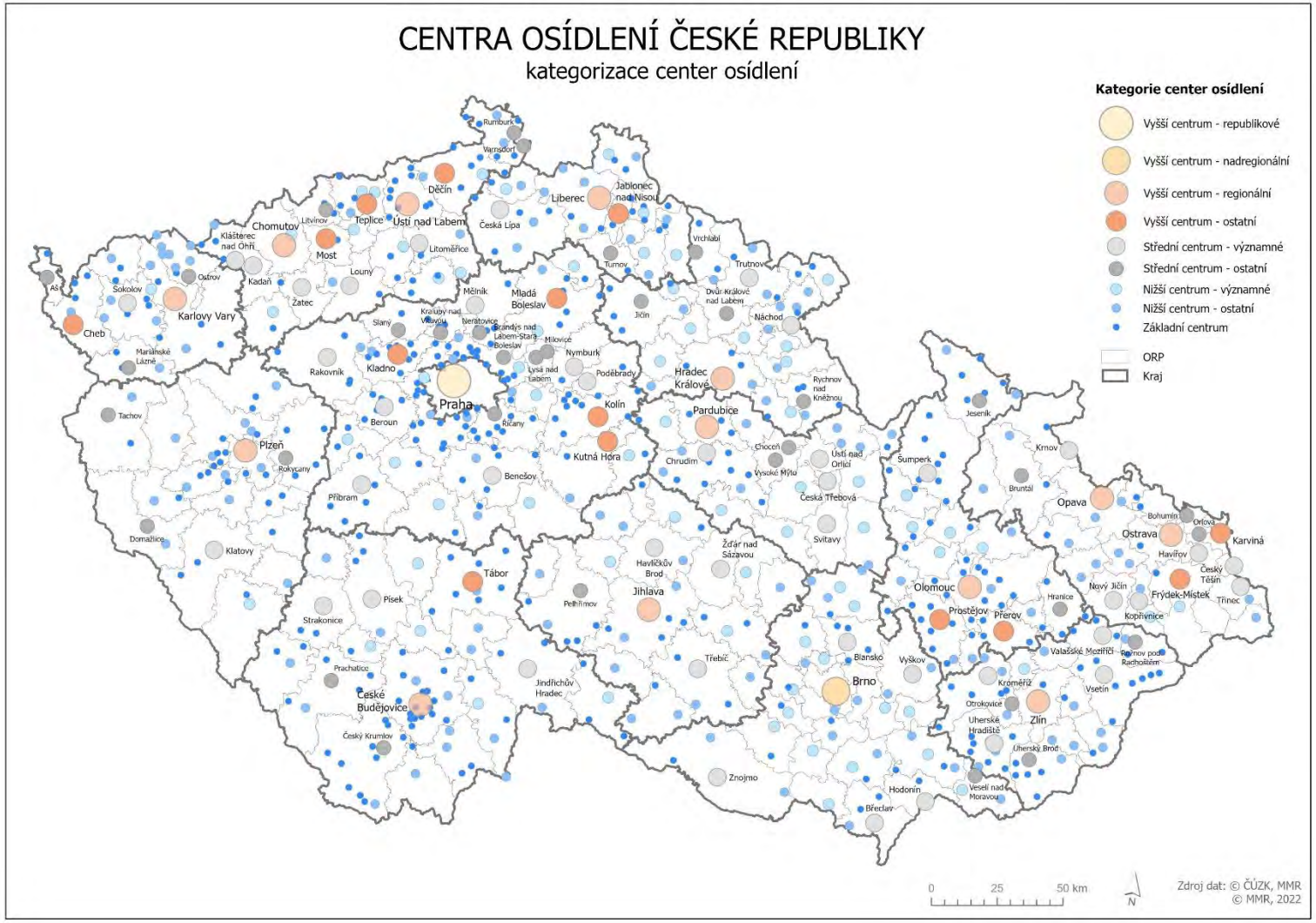

Strukturálně postižené regiony

R

RE:START

Program zaměřený na regenerace specifických brownfieldů ve městech a obcích

- Rozsáhlá území různého charakteru (průmyslové, dopravní, ...)
- Vytváření programů pro regeneraci specifických brownfieldů
- Vznik nových městských nebo hospodářských aktivit

Specifická podpora výzkumu

- Rozvoj vědecko-výzkumných kapacit v regionech
- Podpora růstu inovační výkonnosti
- Dosažení aplikovatelných výstupů

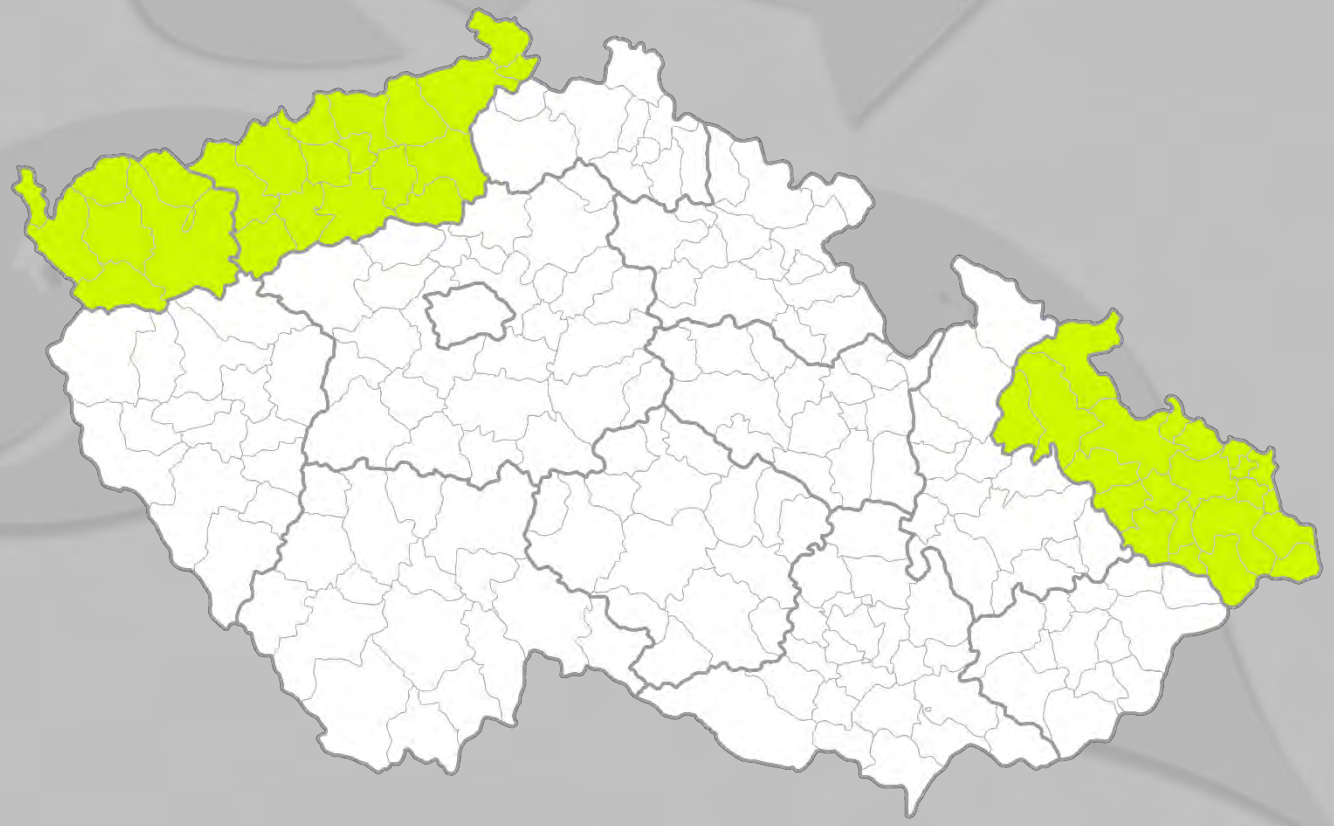

Hospodářsky a sociálně ohrožená území

H

Podpora drobného podnikání a malých a středních podniků

- Podpora drobného podnikání a malých a středních podniků přispívajících k vytváření stabilní pracovních lokálních míst

Zajištění základních veřejných služeb a občanské vybavenosti

- Nedostatečná nabídka základních služeb, vybavenosti a dostupnost kvalitního internetového připojení u převážné části obcí na venkově

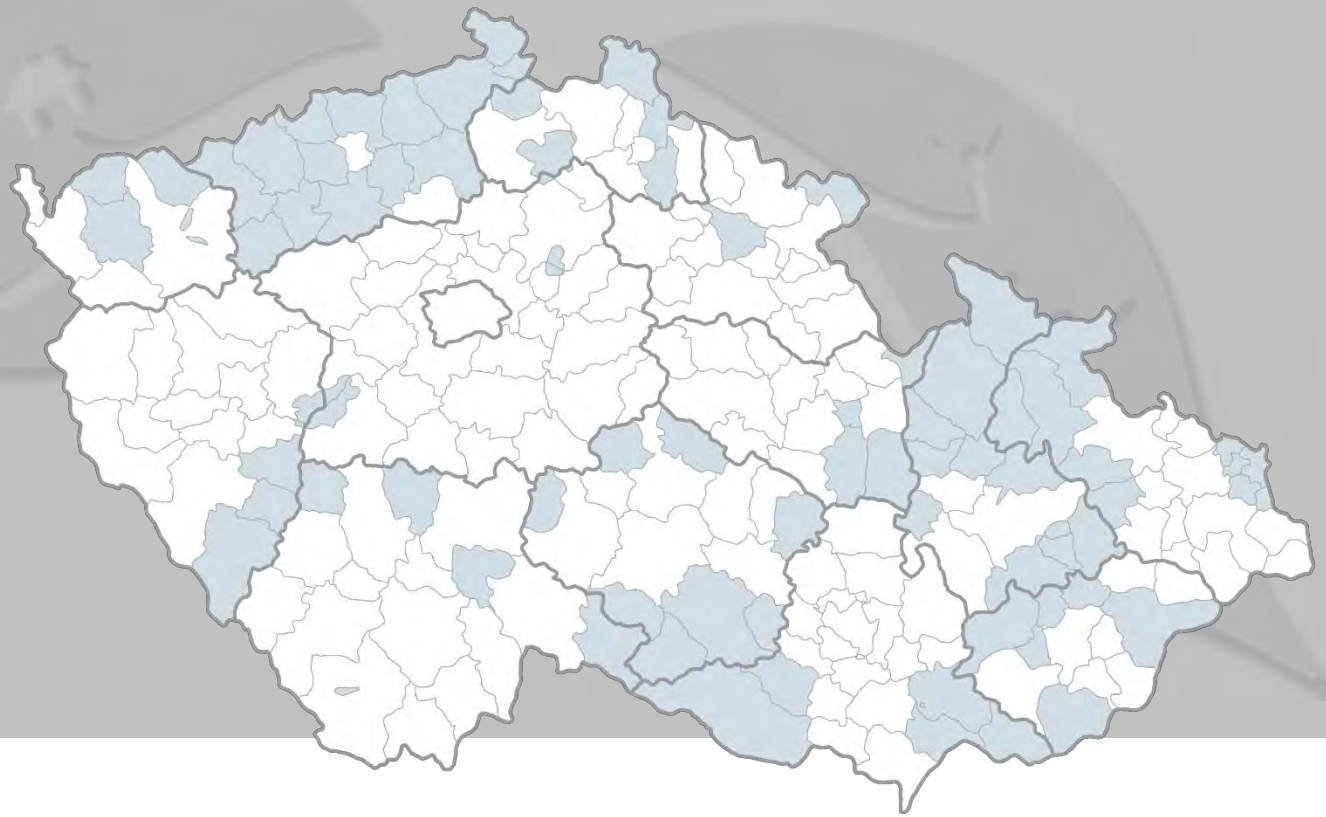

Evaluace územní dimenze v období 14-20



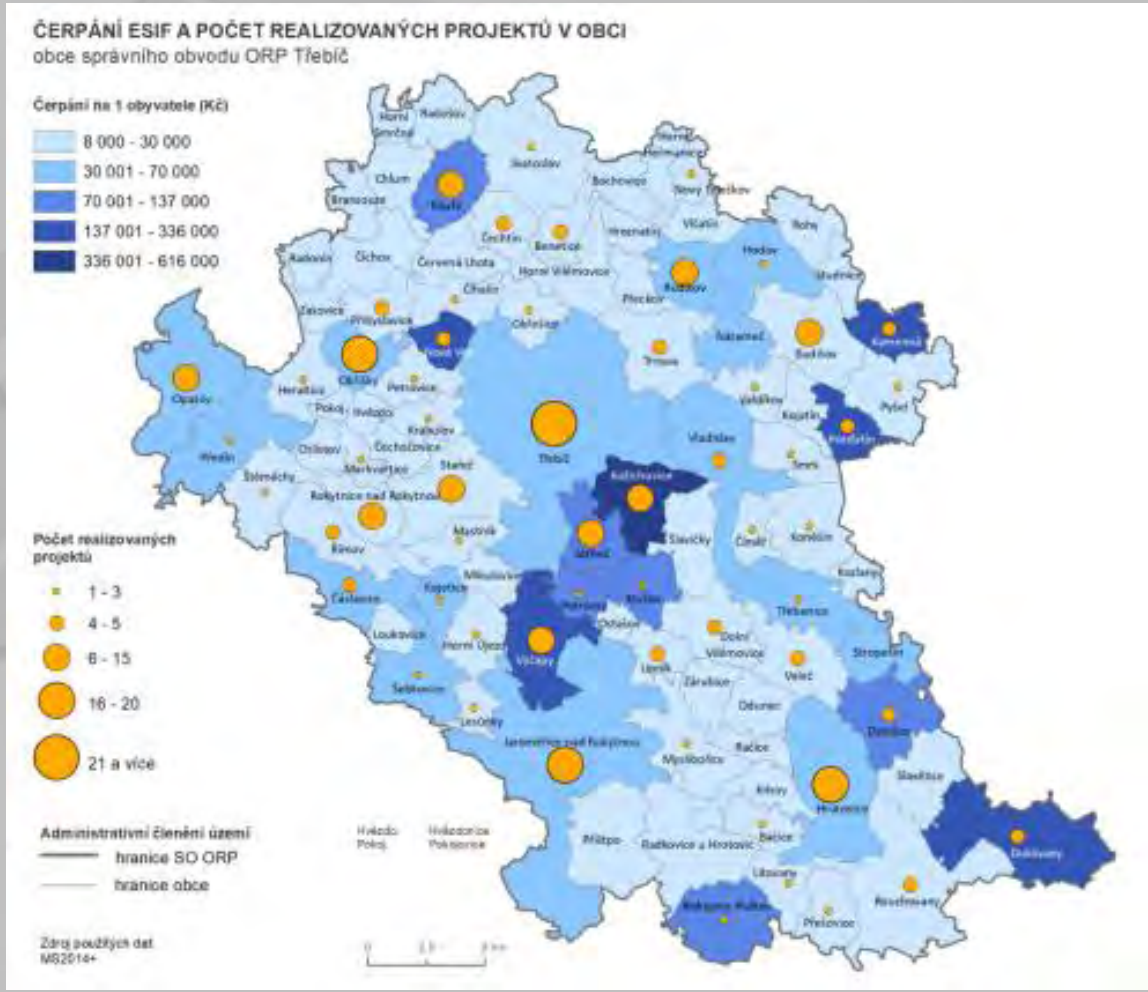

Kde naleznu informace o územní dimenzi?

www.uzemnidimenze.cz

https://mapy.mmr.cz

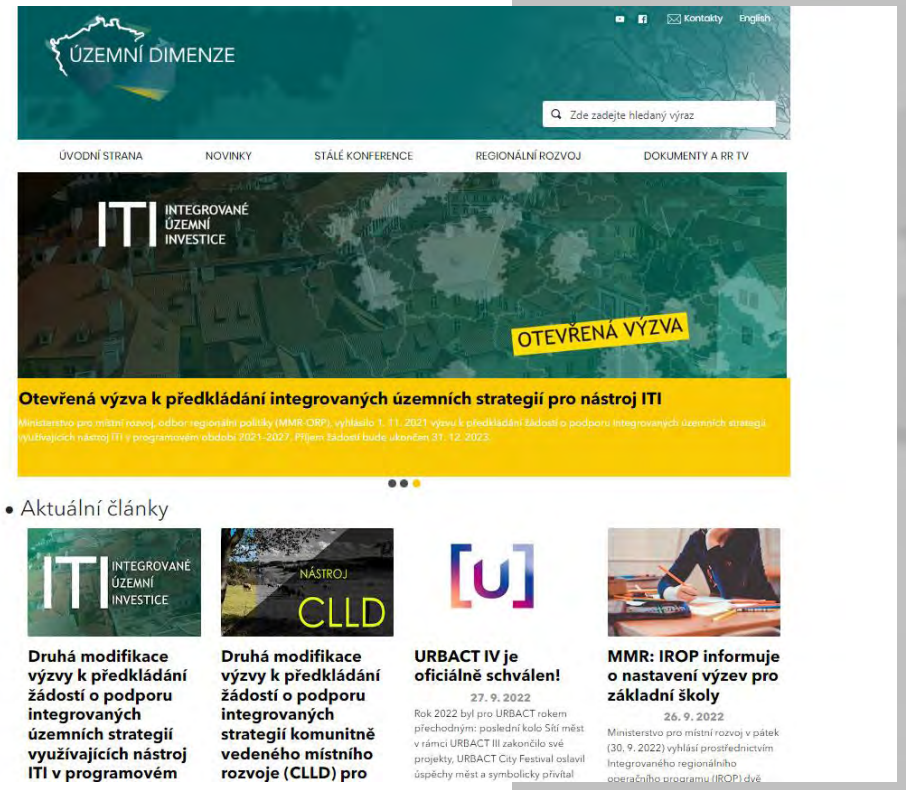

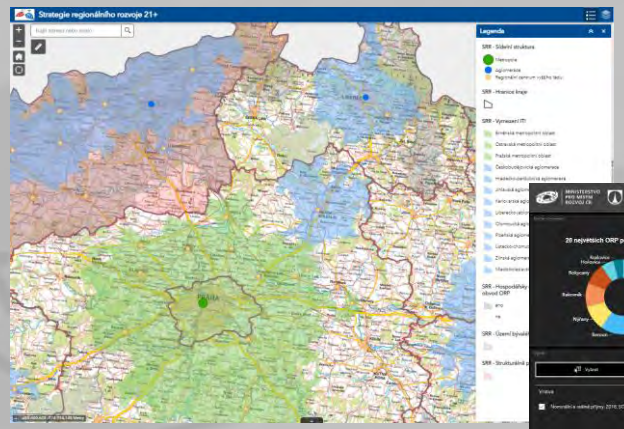

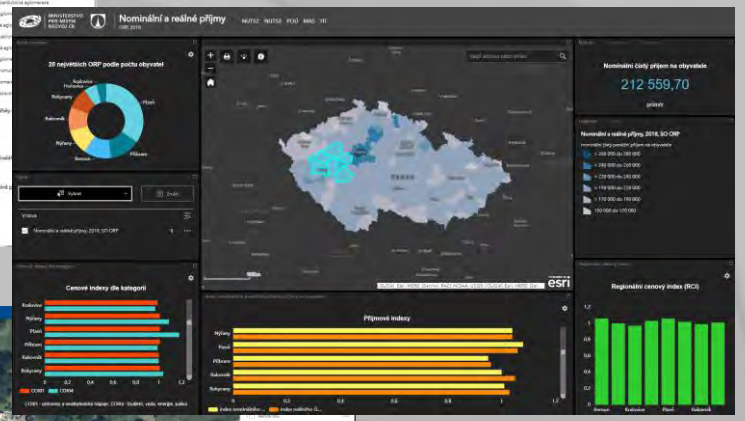

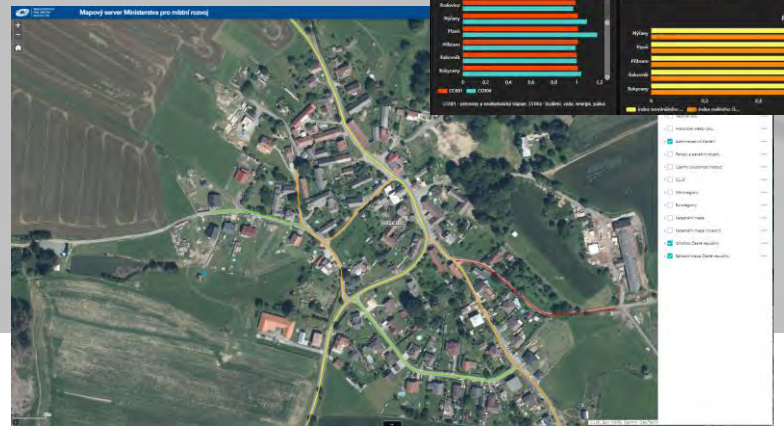

Informační systém projektových záměrů

ISPZ

Investiční plány
Národní plán obnovy

Národní dotační tituly, výzvy

Území

Ministerstva

Projektové záměry

Regionální stálé konference a hl. m. Praha

Projektové záměry

Strategické a koncepční dokumenty území kraje

Informační systém projektových záměrů

- www.projektovezamery.cz
- Cca 25 000 záměrů
- Za cca 1 400 mld Kč
- Otevřená data

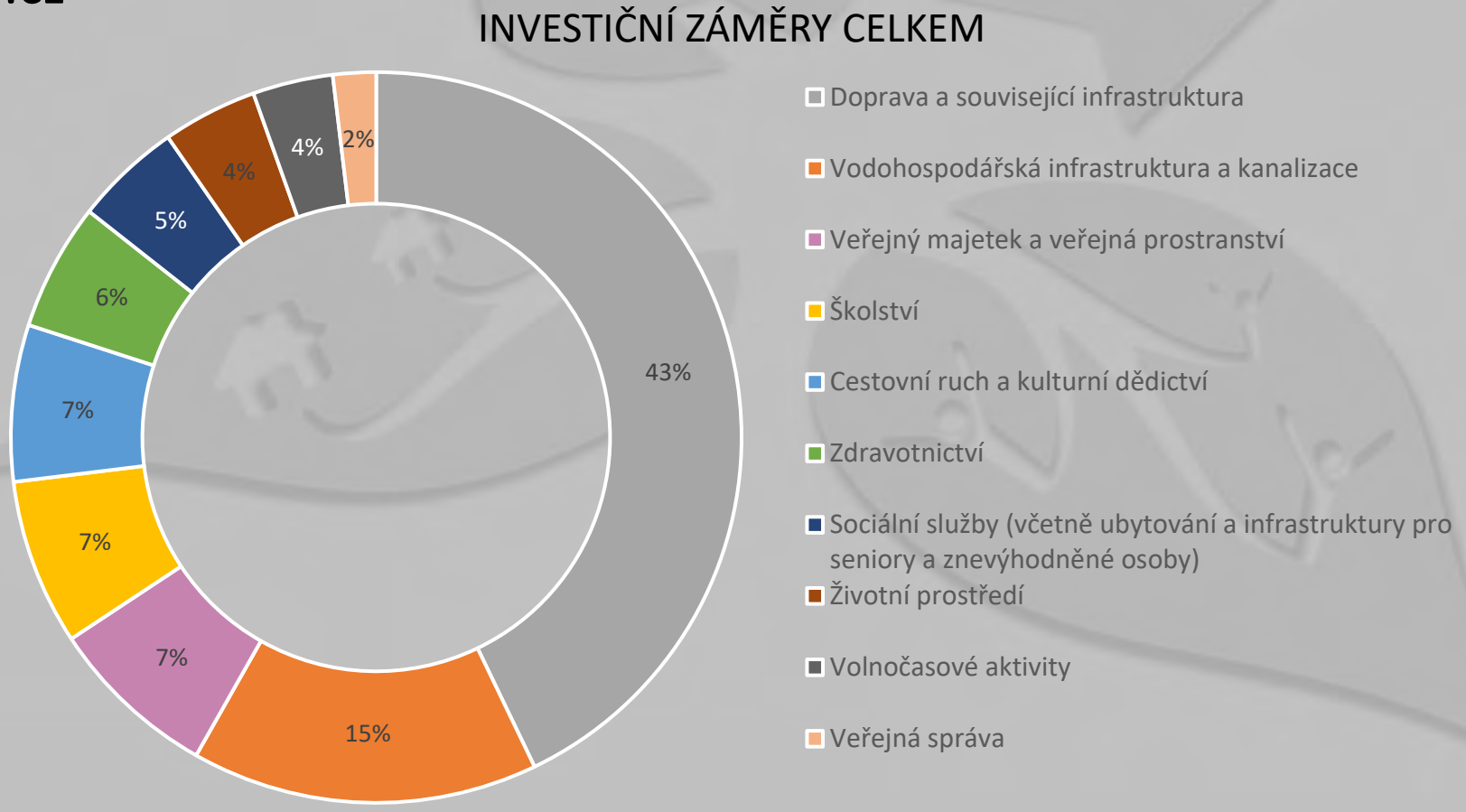

MINISTERSTVO PRO MÍSTNÍ ROZVOJ ČR

Děkujeme za pozornost

Stepan.Nosek@mmr.cz
Frantisek.Pursl@mmr.cz

SRR21+