GIS
A SMART CITY
Robert Spál
Oddělení dat, analýz a evaluací.
B R N O

Oddělení dat, analýz a evaluací

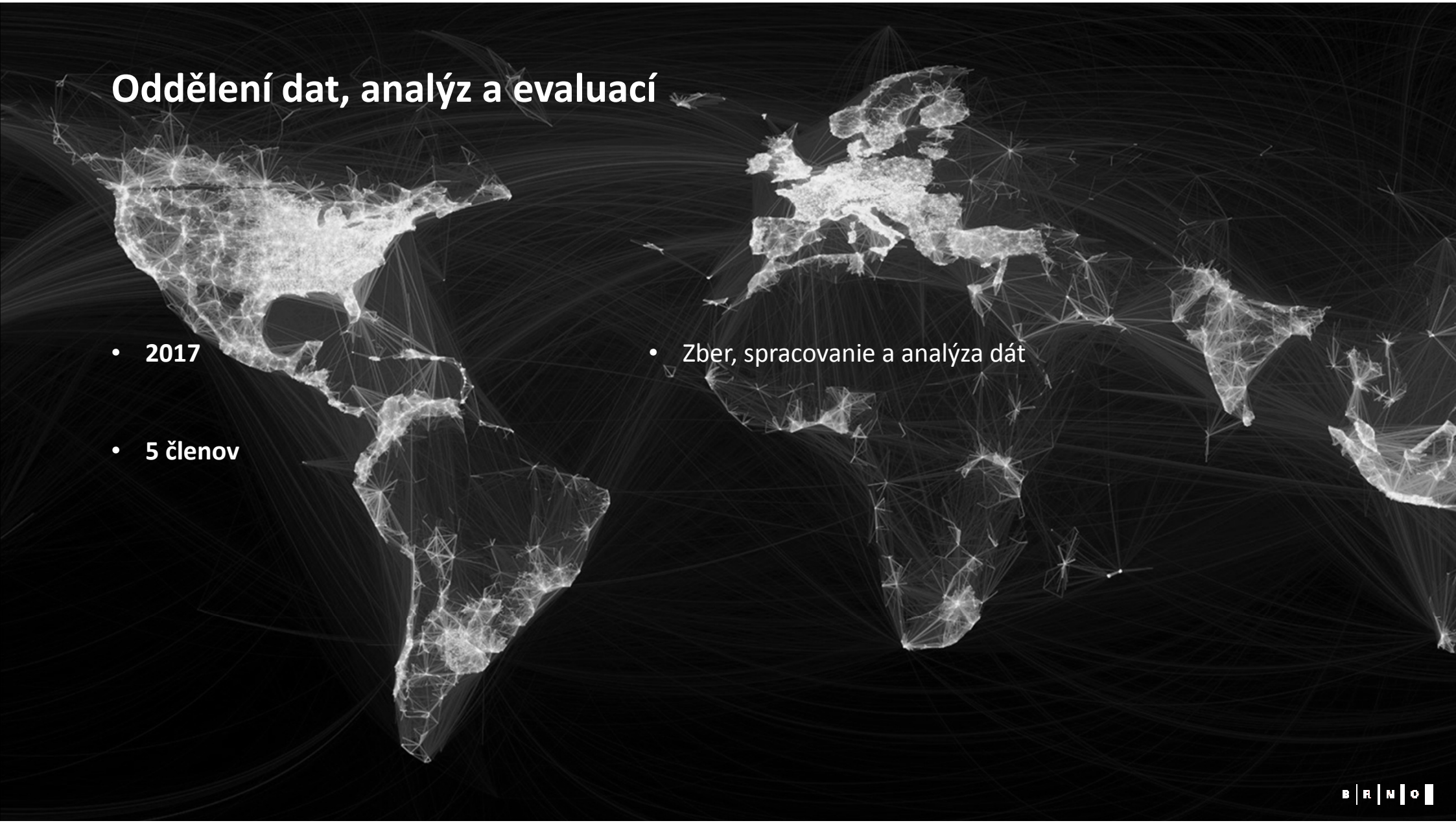

- **2017**
- **5 členov**

- Zber, spracovanie a analýza dát

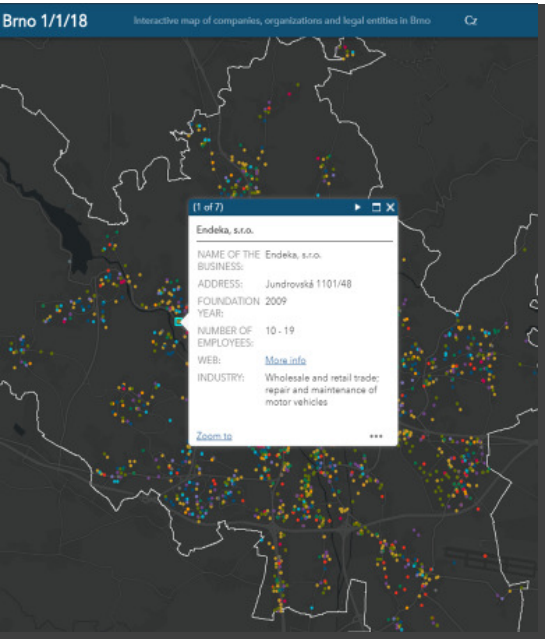
Brno 1/1/18
Interactive map of companies, organizations and legal entities in Brno
(1 of 7)
Endeka, s.r.o.
NAME OF THE BUSINESS: Endeka, s.r.o.
ADDRESS: Jundrovská 1101/48
FOUNDATION YEAR: 2009
NUMBER OF EMPLOYEES: 10 - 19
WEB: More info
INDUSTRY: Wholesale and retail trade; repair and maintenance of motor vehicles
Zoom to

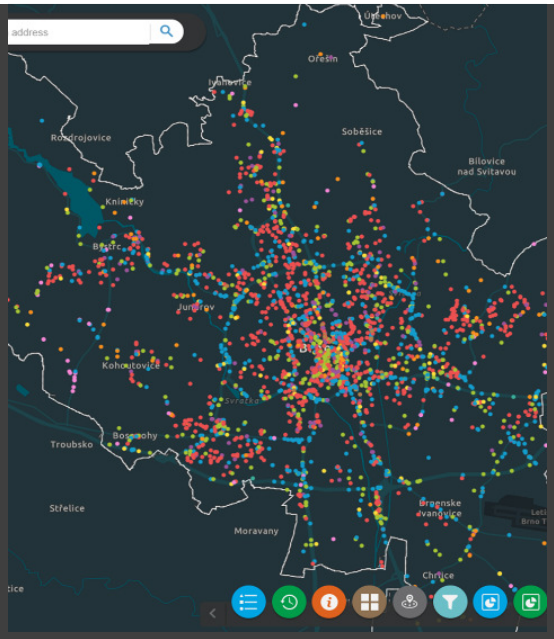
address
Rozdrojovice
Soběšice
Bílovice nad Svitavou
Kohoutovice
Troubsko
Střelice
Moravany
Chrlice

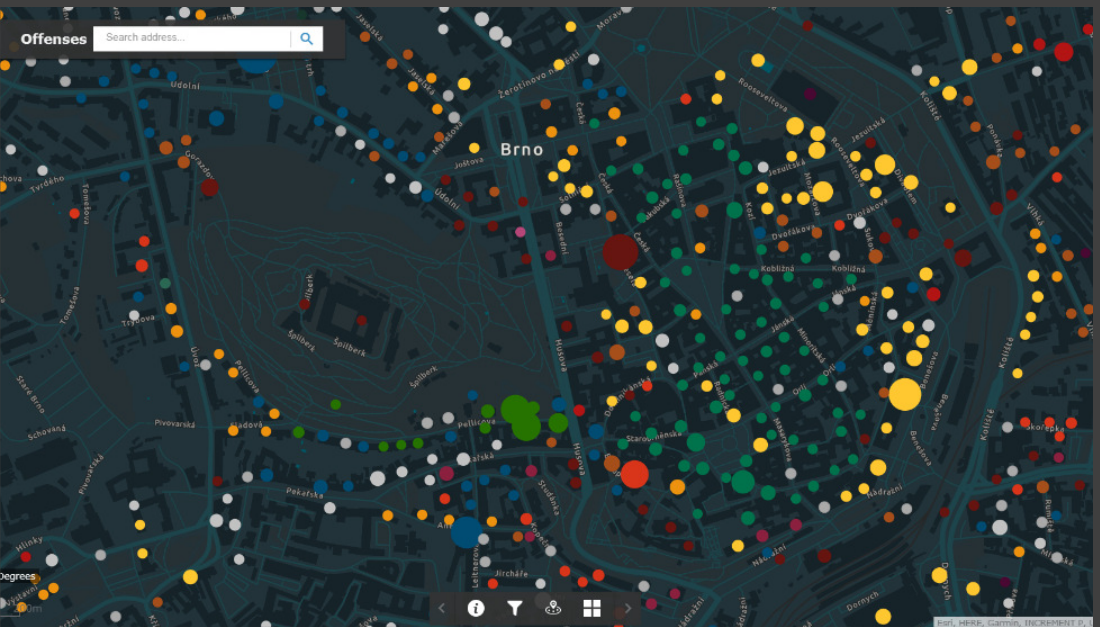
Offenses
Search address...
Brno
Degrees

Data

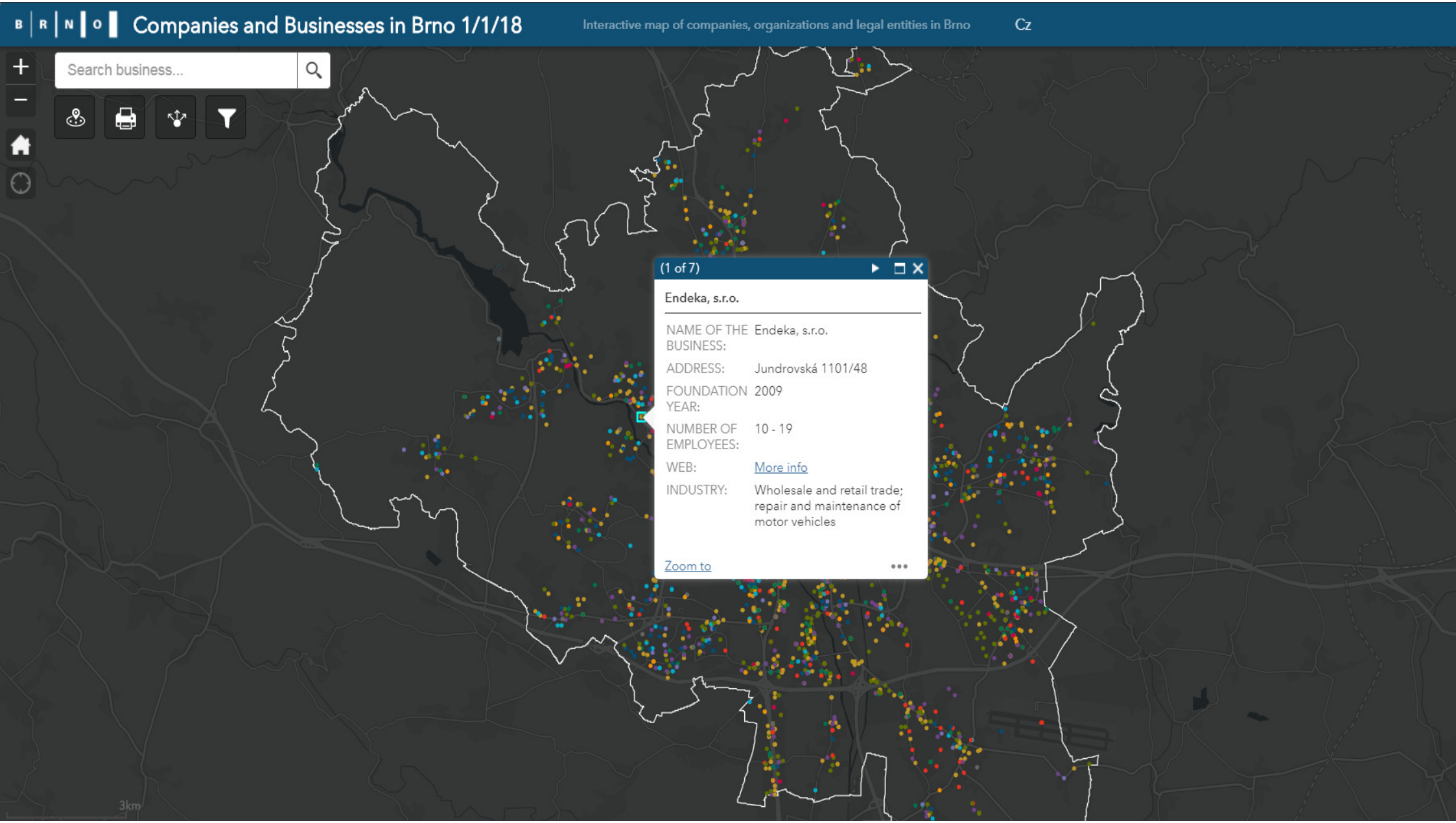
B R N O Companies and Businesses in Brno 1/1/18
Interactive map of companies, organizations and legal entities in Brno
Cz
Search business...
(1 of 7)
Endeka, s.r.o.
NAME OF THE BUSINESS: Endeka, s.r.o.
ADDRESS: Jundrovská 1101/48
FOUNDATION YEAR: 2009
NUMBER OF EMPLOYEES: 10 - 19
WEB: More info
INDUSTRY: Wholesale and retail trade; repair and maintenance of motor vehicles
Zoom to
3km

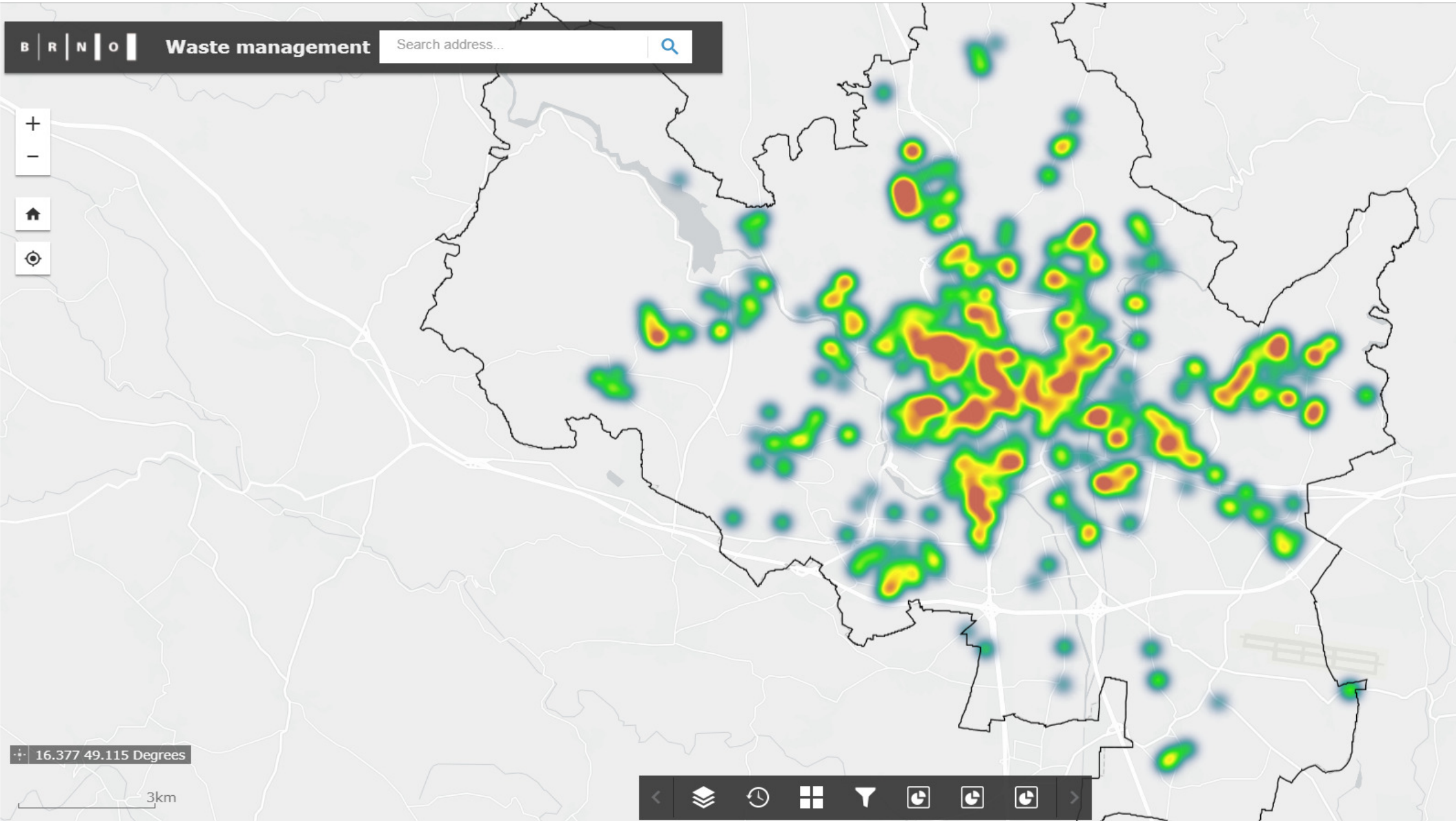
B R N O
Waste management
Search address...
16.377 49.115 Degrees
3km

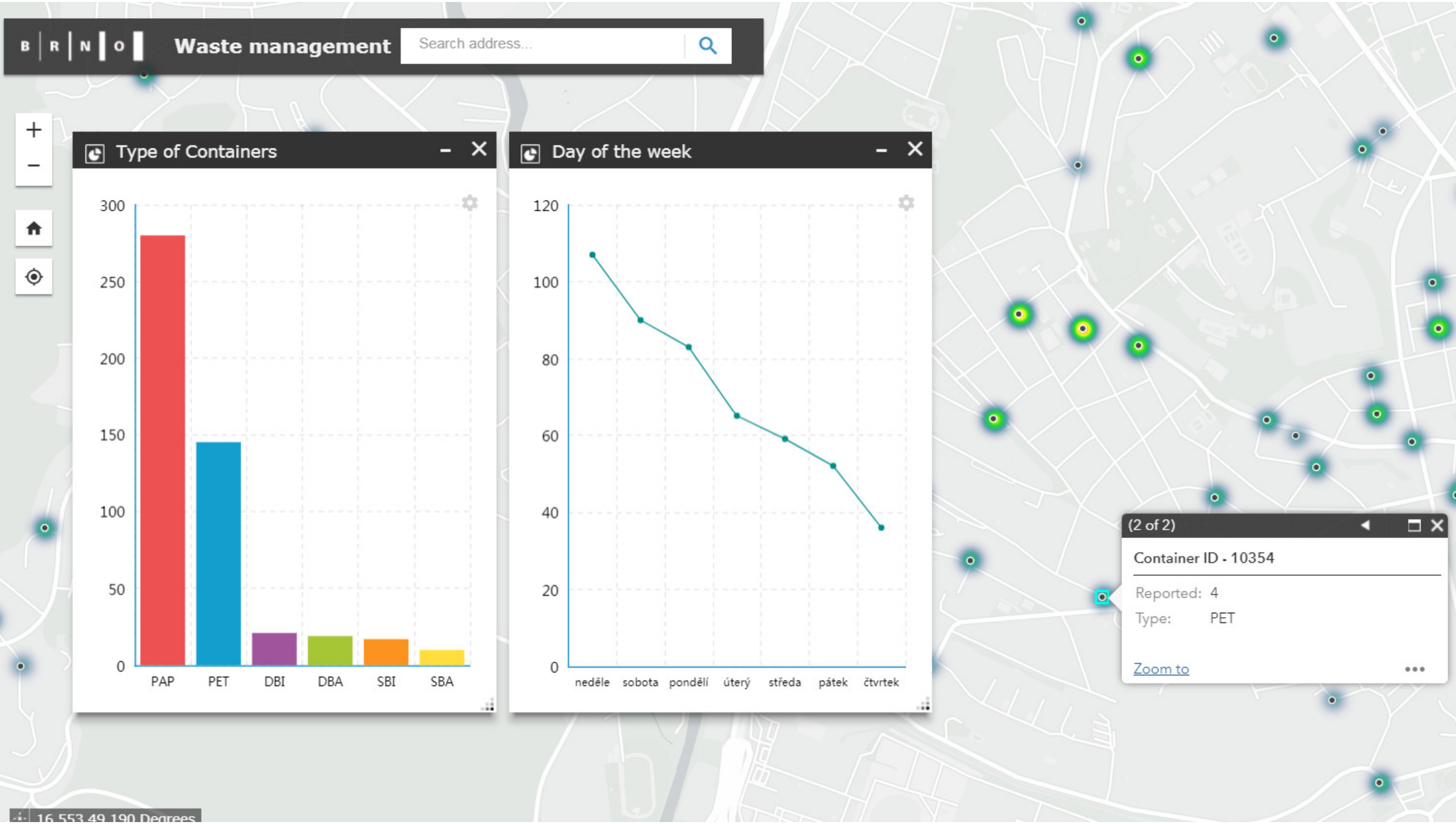
B R N O
Waste management
Search address...
Type of Containers
300
250
200
150
100
50
0
PAP
PET
DBI
DBA
SBI
SBA
Day of the week
120
100
80
60
40
20
0
neděle
sobota
pondělí
úterý
středa
pátek
čtvrtek
(2 of 2)
Container ID - 10354
Reported: 4
Type: PET
Zoom to
16.553 49.190 Degrees

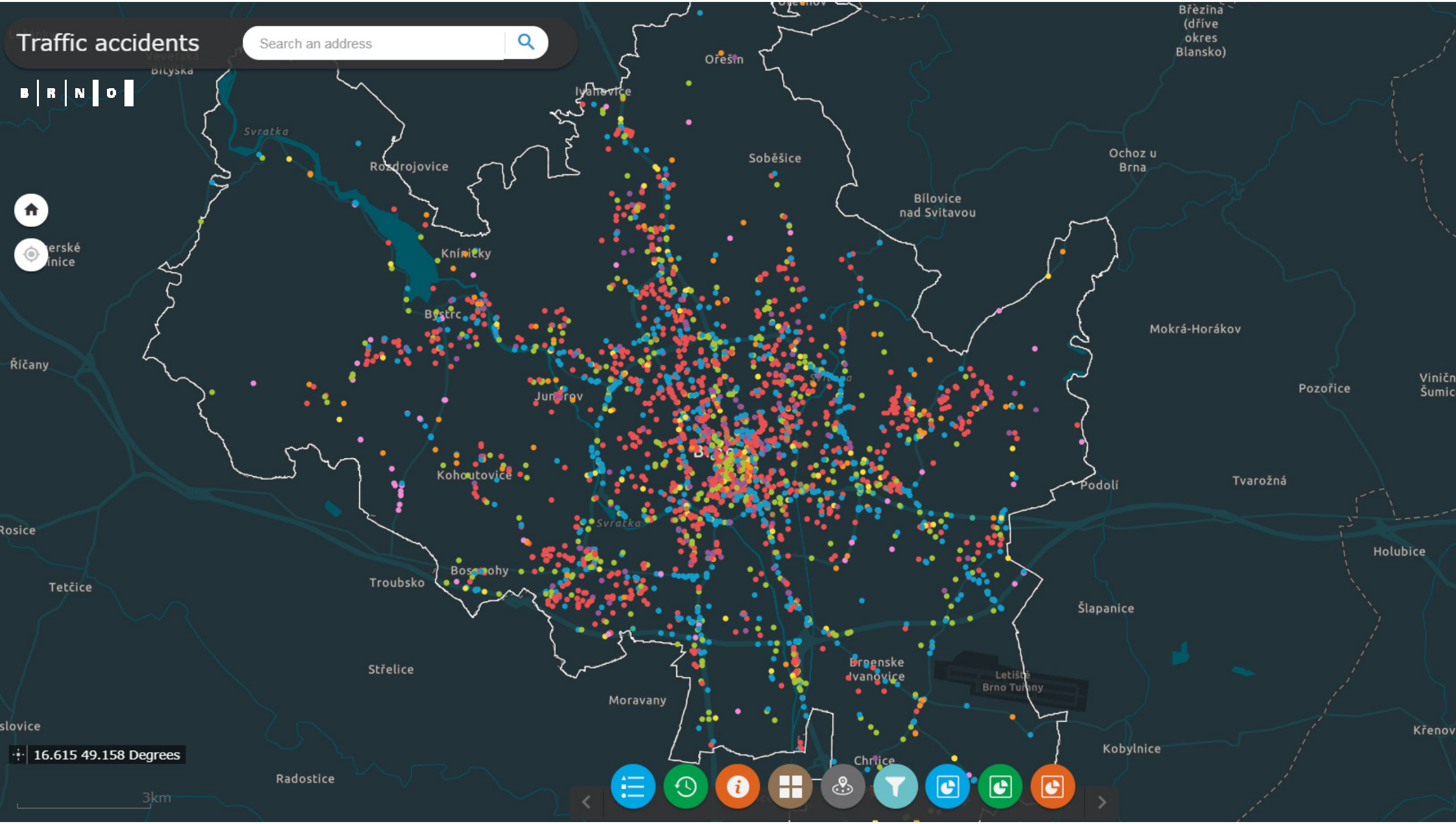
Traffic accidents
Search an address
B R N O
Ořešín
Březina (dříve okres Blansko)
Svratka
Rozdrojovice
Soběšice
Ochoz u Brna
Bílovice nad Svitavou
Knínice
Mokrá-Horákov
Říčany
Pozořice
Kohoutovice
Podolí
Tvarožná
Holubice
Troubsko
Tetčice
Šlapanice
Střelice
Moravany
Kobylnice
Chrlice
Radostice
16.615 49.158 Degrees
3km

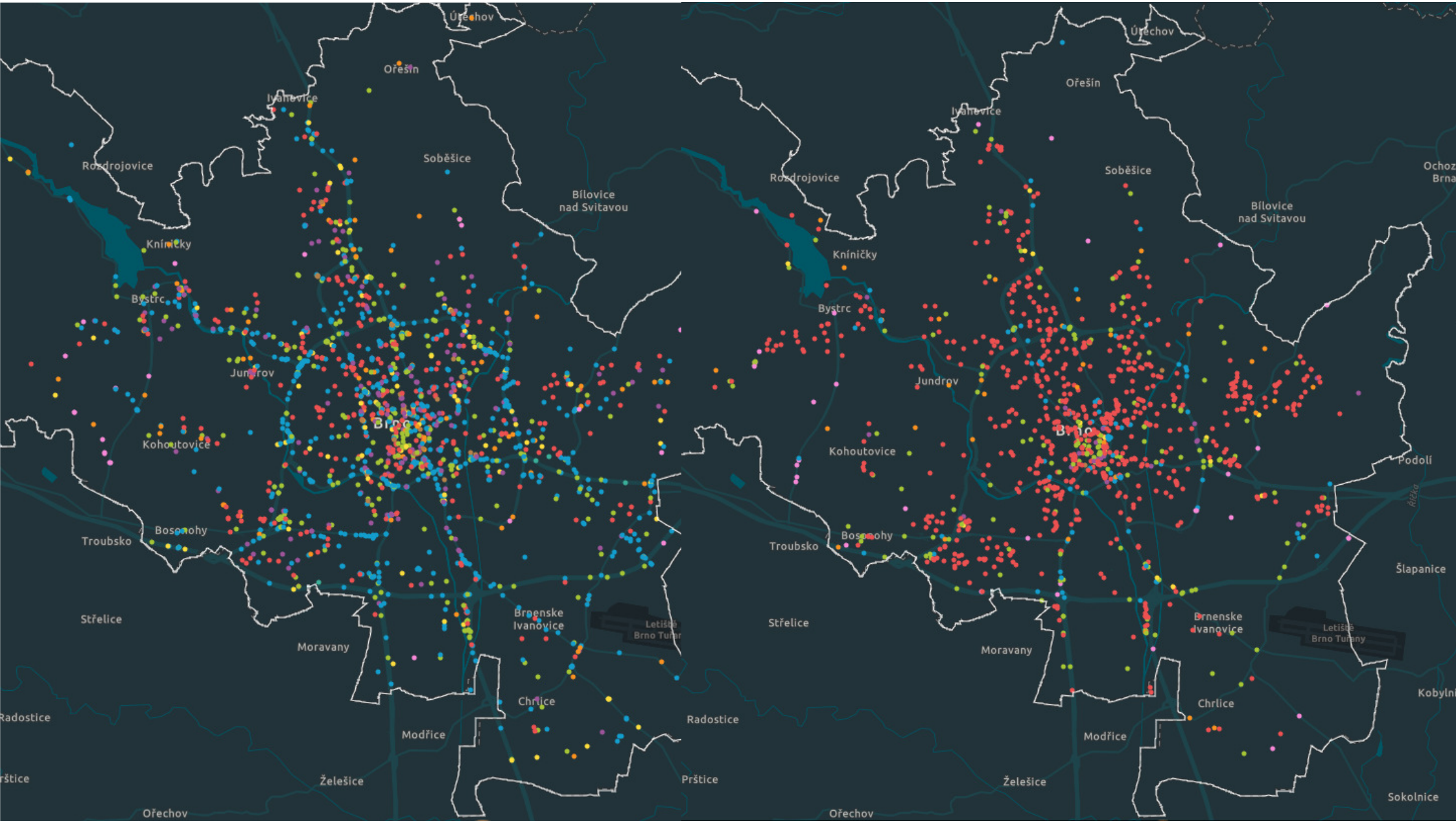
Úřechov
Ořešín
Ivanovice
Rozdrojovice
Soběšice
Bílovice
nad Svitavou
Kníničky
Bystrc
Jundrov
Brno
Kohoutovice
Troubsko
Bosonohy
Střelice
Brnenske
Ivanovice
Letiště
Brno Tuřany
Moravany
Chrlice
Radostice
Modřice
Želešice
Prštice
Ořechov
Podolí
Šlapanice
Kobylní
Sokolnice

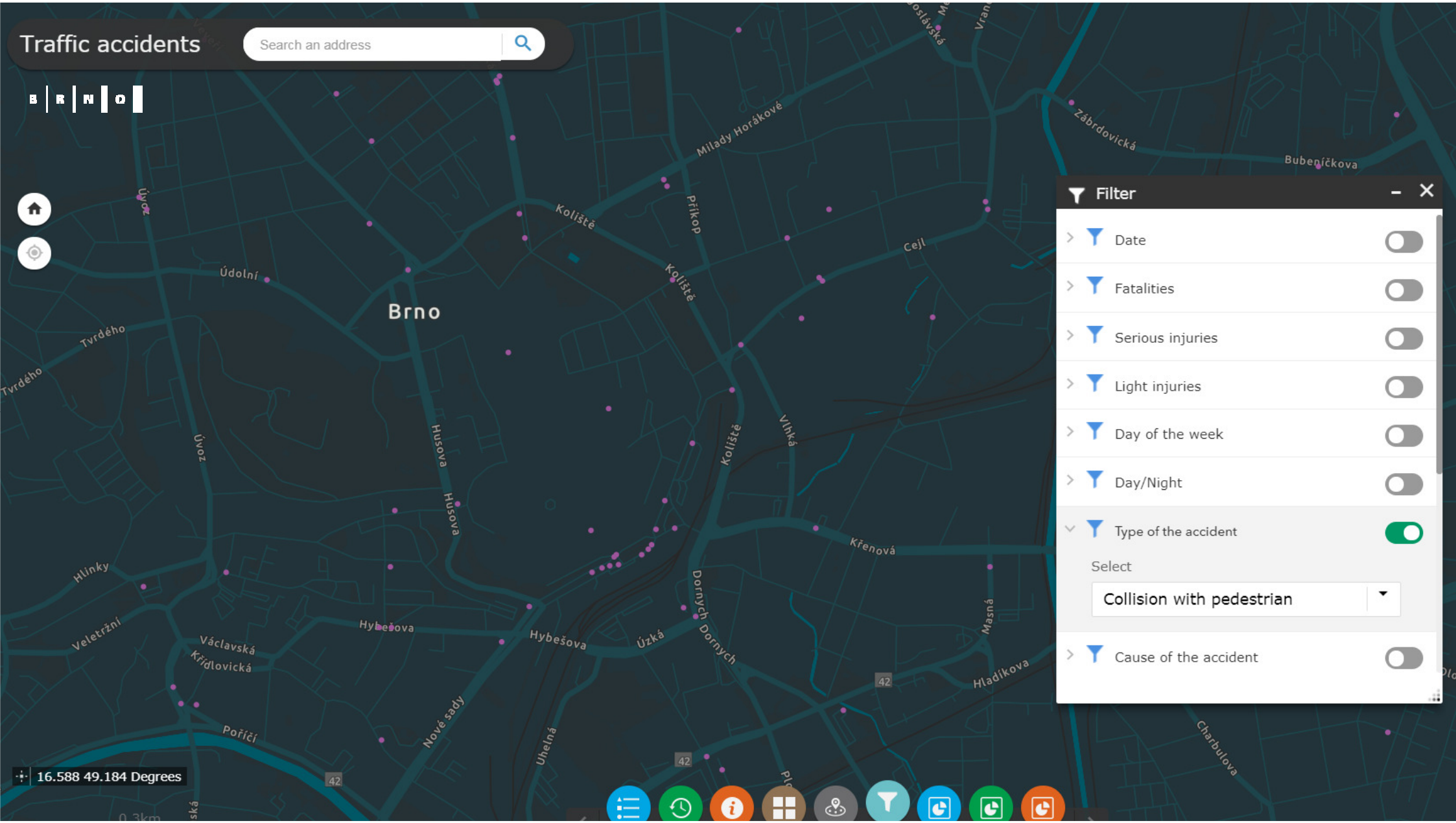
Traffic accidents
Search an address
B R N O
Brno
Filter
Date
Fatalities
Serious injuries
Light injuries
Day of the week
Day/Night
Type of the accident
Select
Collision with pedestrian
Cause of the accident
16.588 49.184 Degrees
Milady Horákové
Kolíště
Příkop
Cejl
Údolní
Úvoz
Tvrdého
Husova
Vlhká
Křenová
Hlinky
Veletržní
Václavská
Křídlovická
Hybešova
Úzká
Dornych
Masná
Hladíkova
Poříčí
Nové sady
Uhelná
Charbulova
Zábrdovická
Bubeníčkova
42

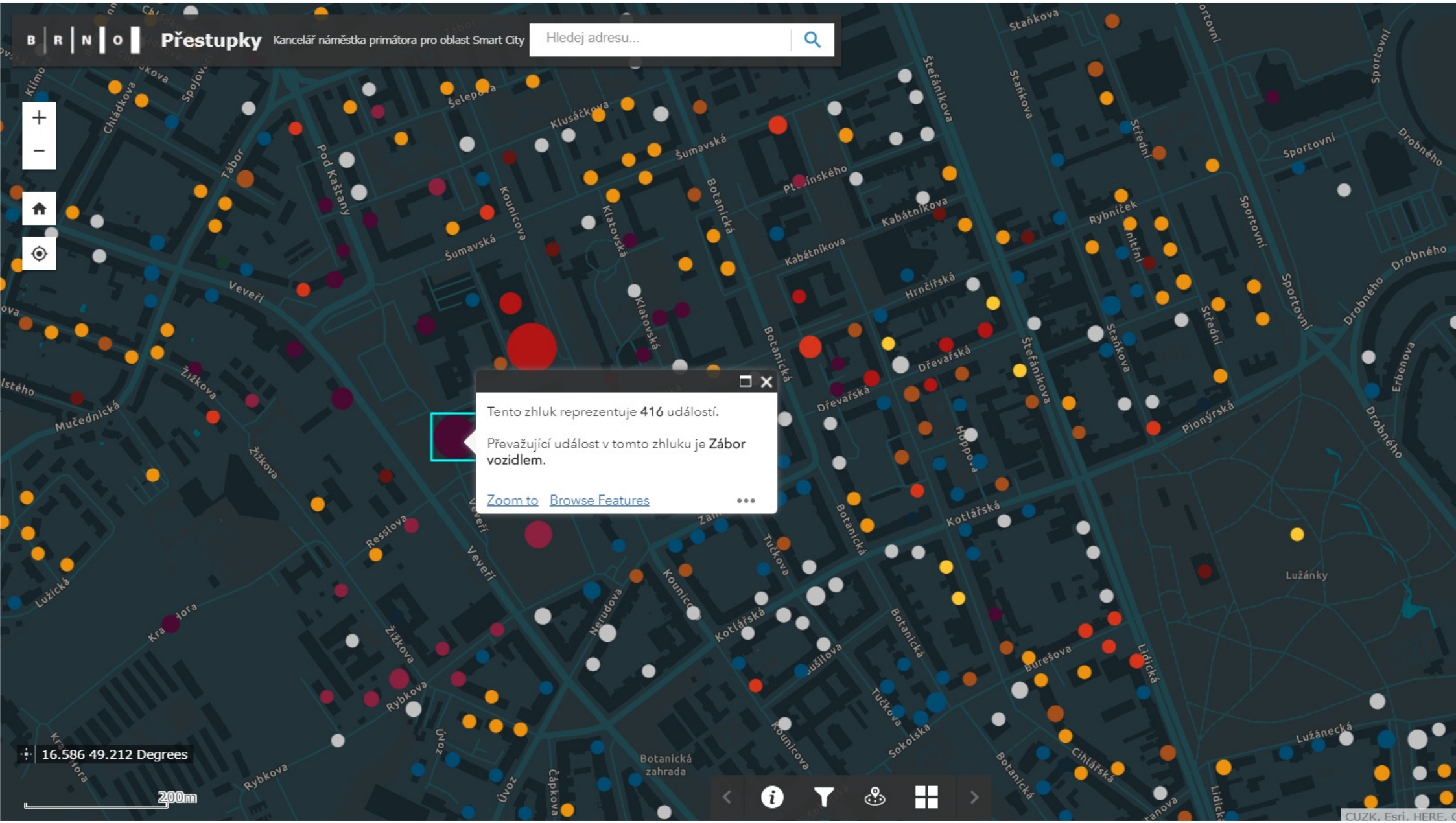
B R N O Přestupky
Kancelář náměstka primátora pro oblast Smart City
Hledej adresu...
Tento zhluk reprezentuje 416 událostí.
Převažující událost v tomto zhluku je Zábor vozidlem.
Zoom to
Browse Features
16.586 49.212 Degrees
200m
Botanická zahrada
Lužánky
Veveří
Botanická
Kotlářská
Žižkova
Rybkova
Kounicova
Mučednická
Lužická
Úvoz
Čápkova
Tučkova
Sokolská
Lužánecká
Cihlářská
Lidická
Štefánikova
Staňkova
Sportovní
Drobného
Dřevařská
Hrnčířská
Kabátníkova
Šumavská
Klusáčkova
Pionýrská
Hoppova
Středí
Rybníček
Erbenova
Tábor
Pod Kaštany
Klatovská
Ressla
Nerudova
Jušilova
Bureševa
Lidická
Ptašinského
Chládkova
Spojovací
Šelepova
Klimkovická
Kounicova
Staňkova
Sportovní
Drobného
Erbenova
Pionýrská
Hoppova
Kotlářská
Tučkova
Botanická
Lužánecká
Cihlářská
Lidická
Bureševa
Sokolská
Jušilova
Nerudova
Ressla
Veveří
Žižkova
Rybkova
Úvoz
Čápkova
Botanická zahrada
Lužánky
CUZK, Esri, HERE,

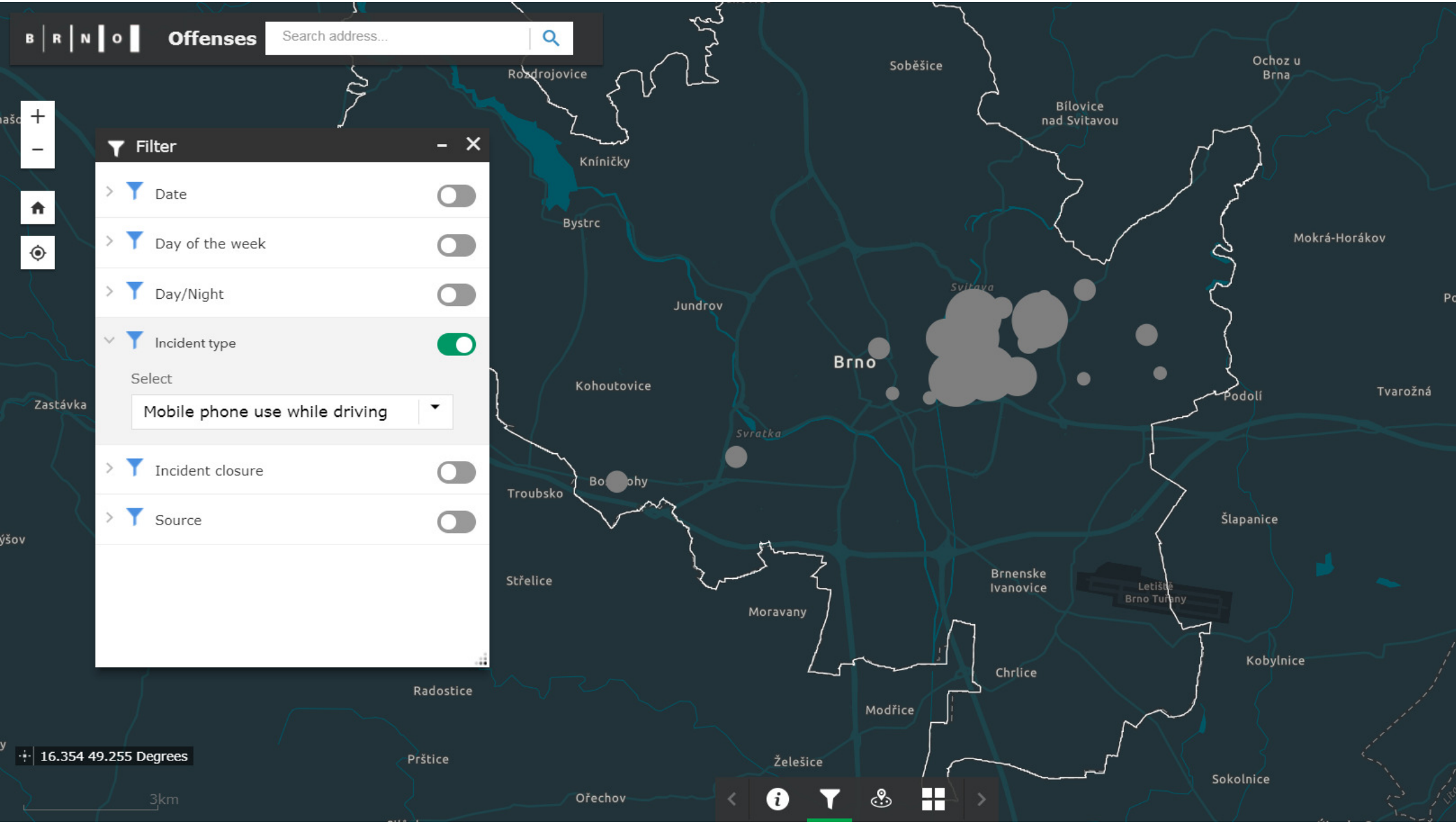
B R N O
Offenses
Search address...
Filter
Date
Day of the week
Day/Night
Incident type
Select
Mobile phone use while driving
Incident closure
Source
Rozdrojovice
Soběšice
Ochoz u Brna
Bílovice nad Svitavou
Kníničky
Bystrc
Jundrov
Svitava
Mokrá-Horákov
Brno
Kohoutovice
Zastávka
Svratka
Podolí
Tvarožná
Troubsko
Šlapanice
Střelice
Brnenské Ivanovice
Letiště Brno Tuřany
Moravany
Kobylnice
Chrlice
Modřice
Radostice
Prštice
Želešice
Sokolnice
Ořechov
16.354 49.255 Degrees
3km

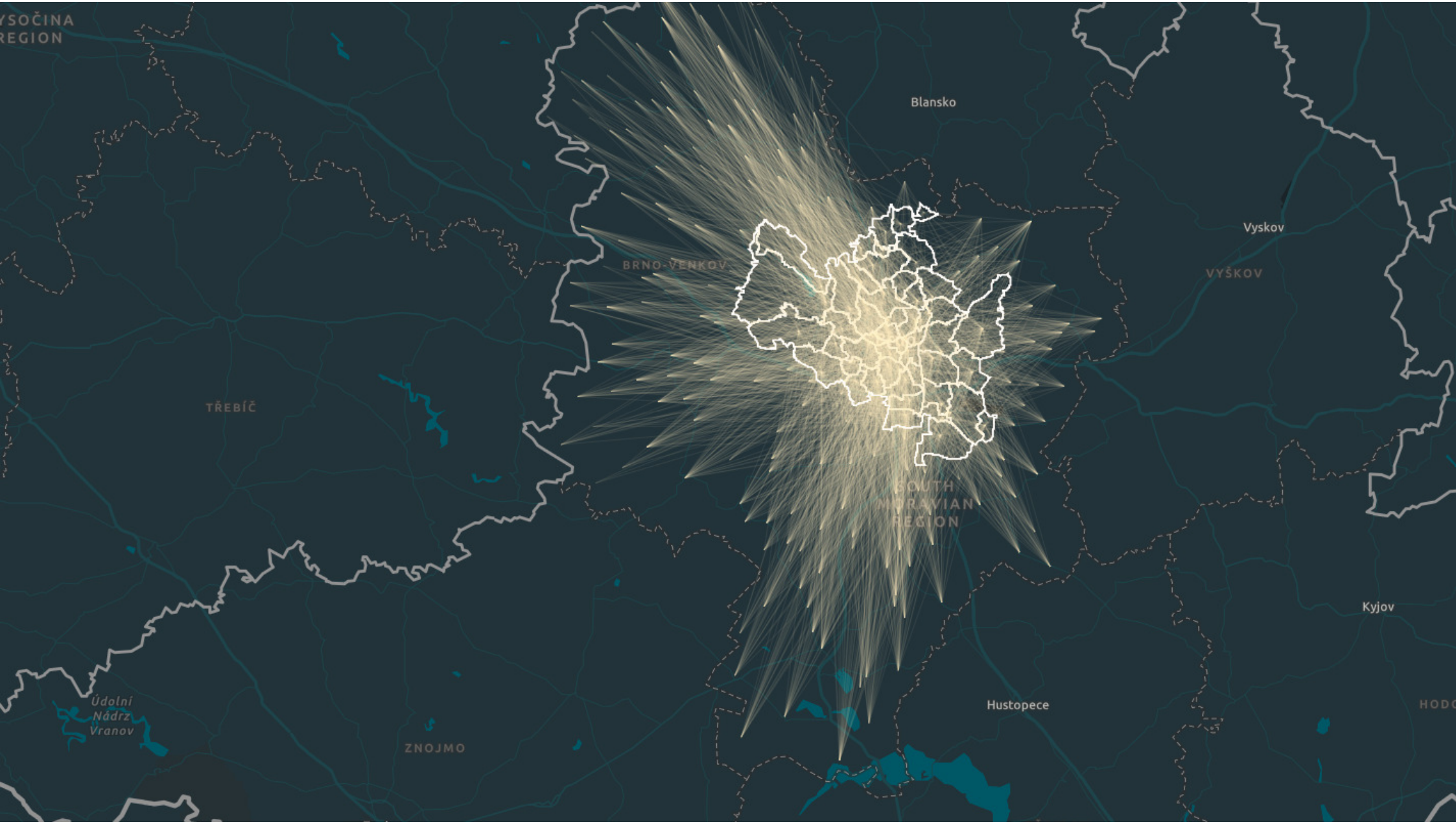
YSOČINA
REGION
Blansko
BRNO-VENKOV
Vyskov
VYŠKOV
TŘEBÍČ
SOUTH
MORAVIAN
REGION
Kyjov
Údolní
Nádrz
Vranov
ZNOJMO
Hustopece

Brno
Provazníkova
Svratka

Analýzy

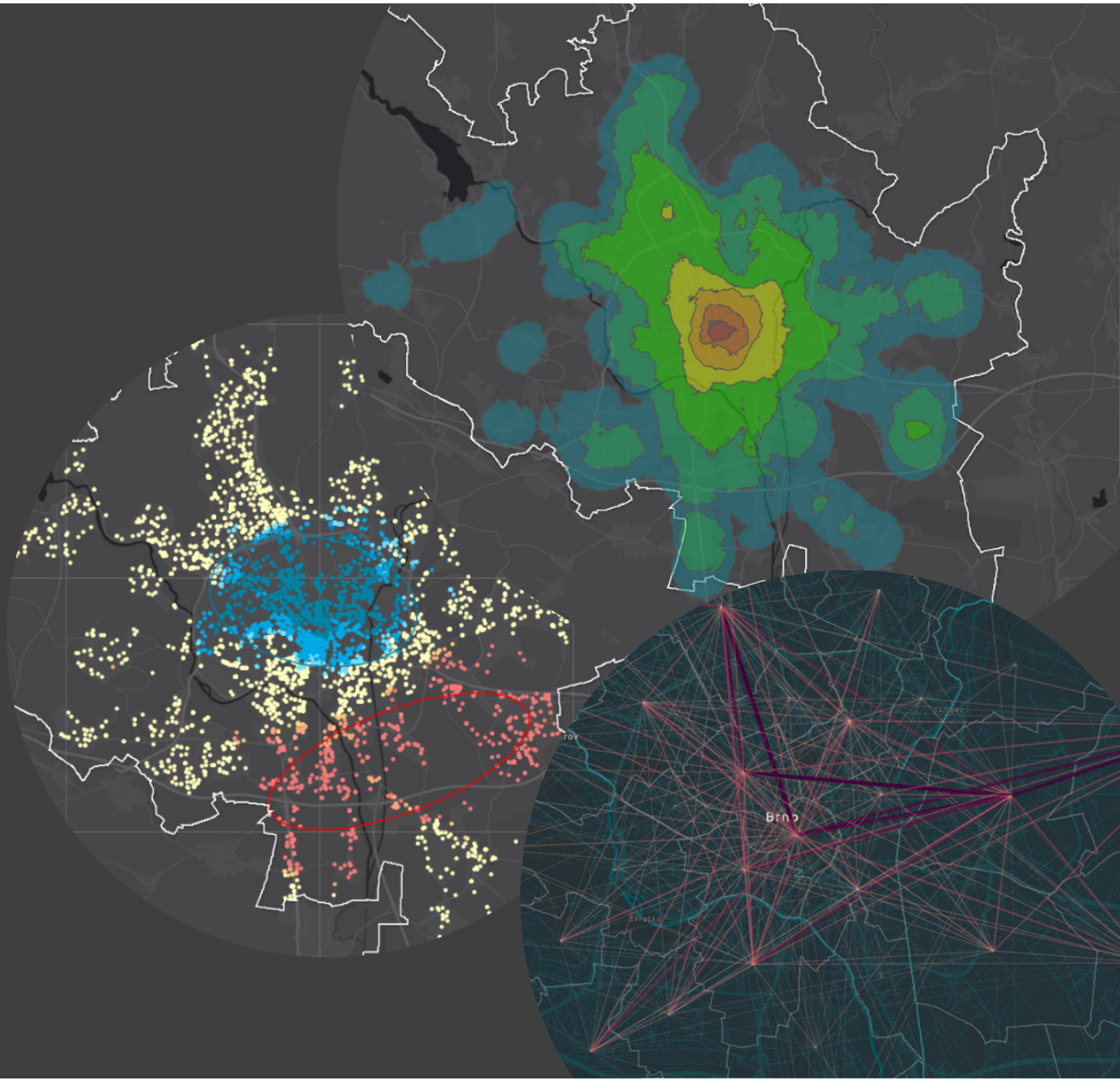

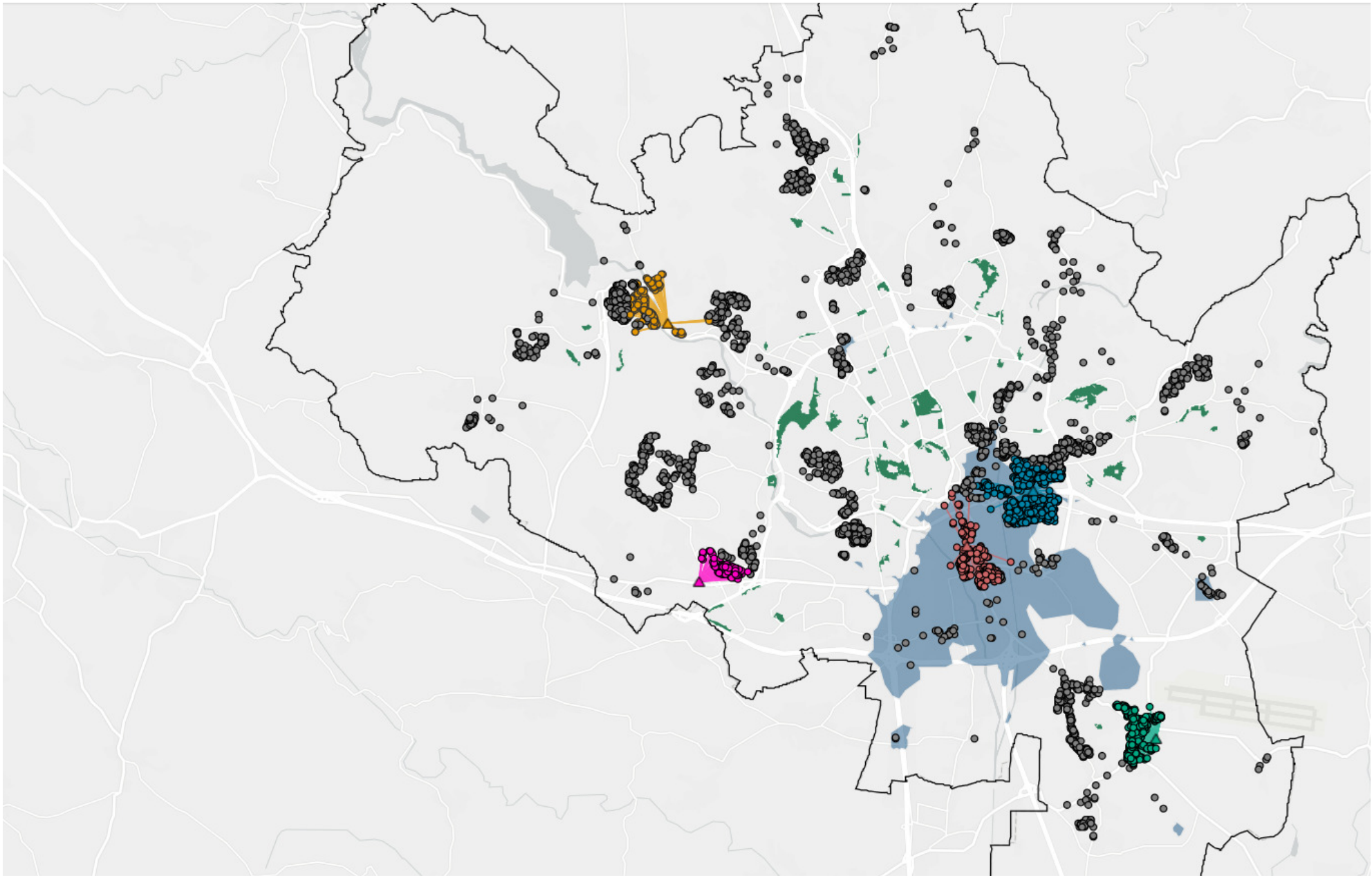

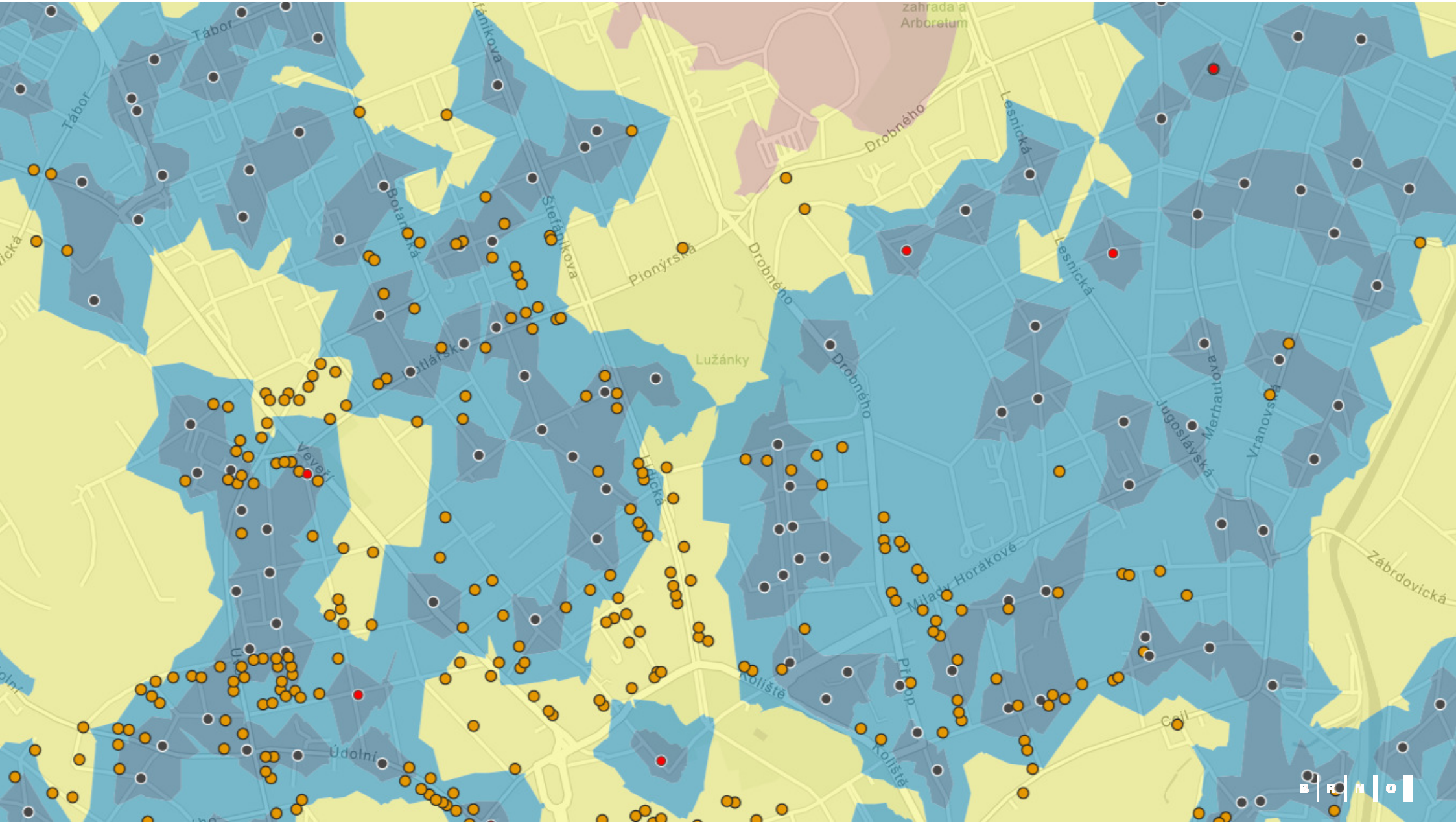

Tábor
Tábor
Botanická
Štefánikova
Pionýrská
Drobného
Drobného
Drobného
Lesnická
Lesnická
Lužánky
Veveří
Lidická
Jugoslávská
Merhautova
Vranovská
Milady Horákové
Zábrdovická
Koliště
Koliště
Údolní
Cejl
zahrada a
Arboretum
BRNO

Work in progress...

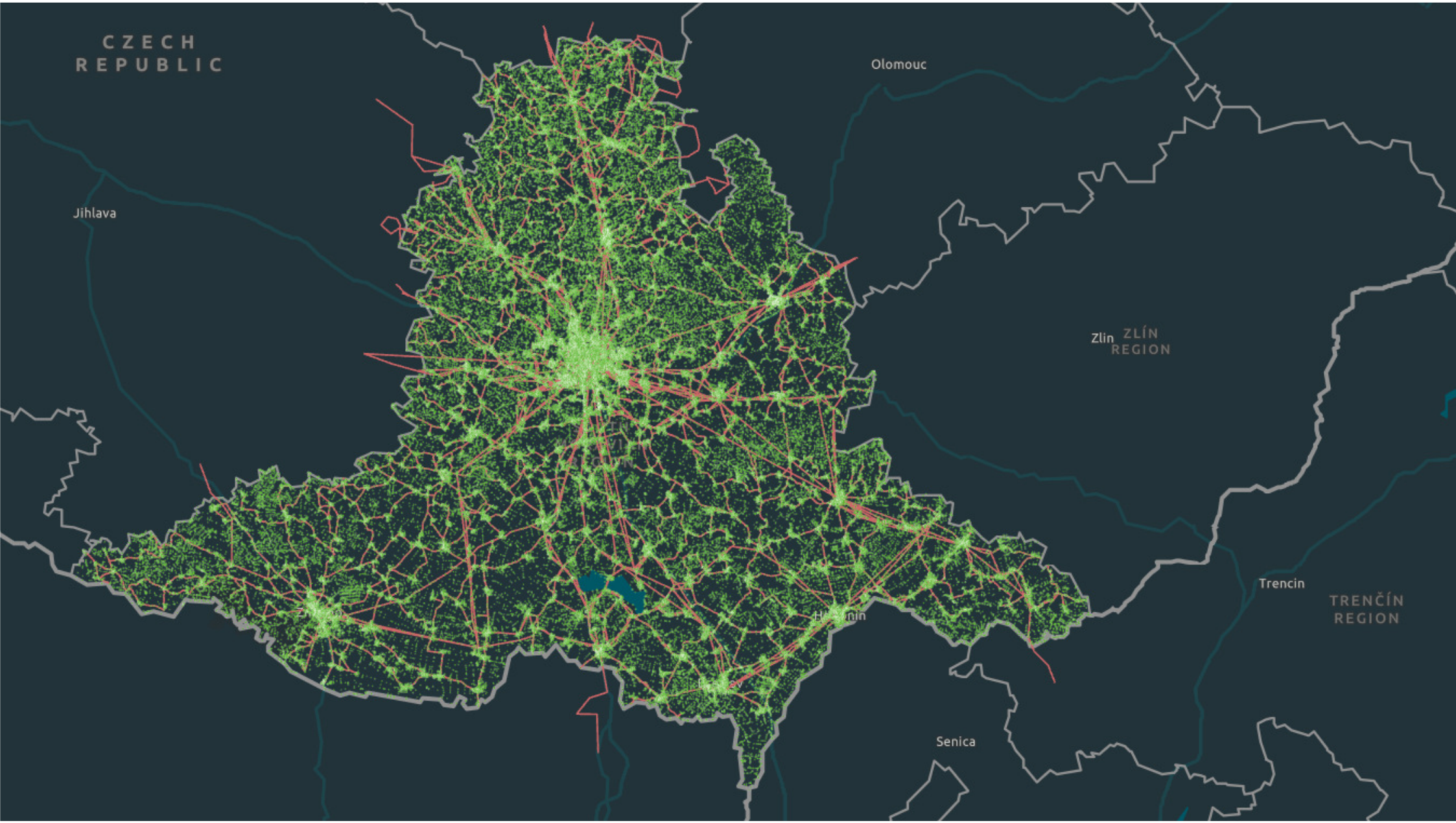
CZECH
REPUBLIC
Olomouc
Jihlava
Zlin
ZLÍN
REGION
Trencin
TRENČÍN
REGION
Senica

3084x

B | R | N | O

tolikrát jste v roce 2017
nahlásili přeplněný kontejner...

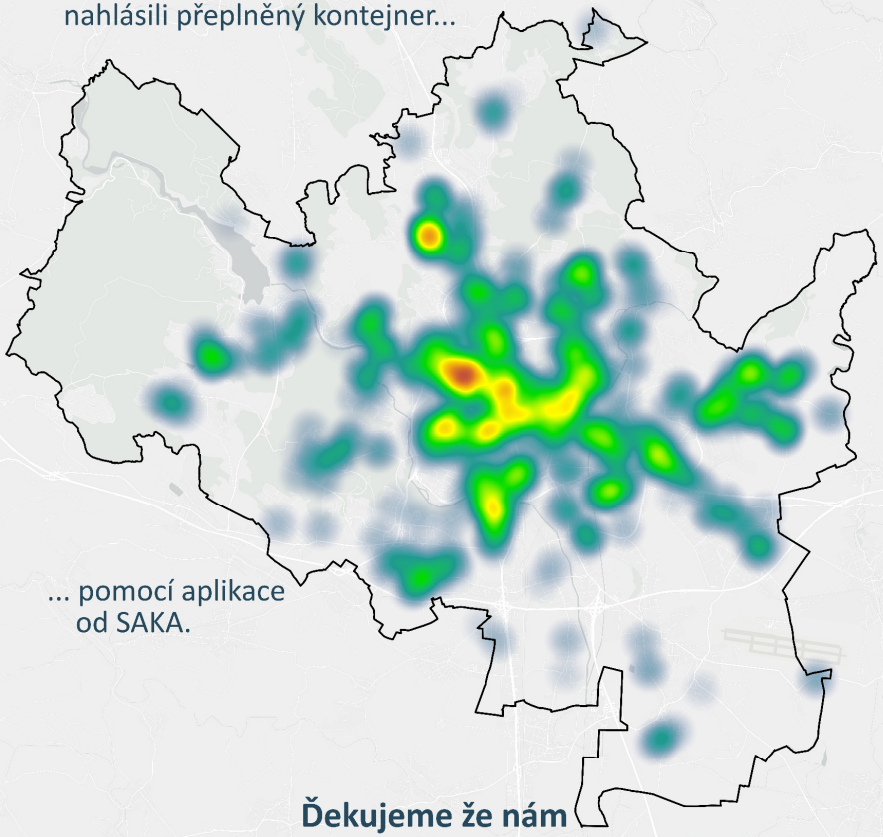

... pomocí aplikace
od SAKA.

Děkujeme že nám
pomáháte udržovat Brno čisté.

Více na:

DATA.BRNO

1x

ročně snímkujeme
naše město.

B | R | N | O

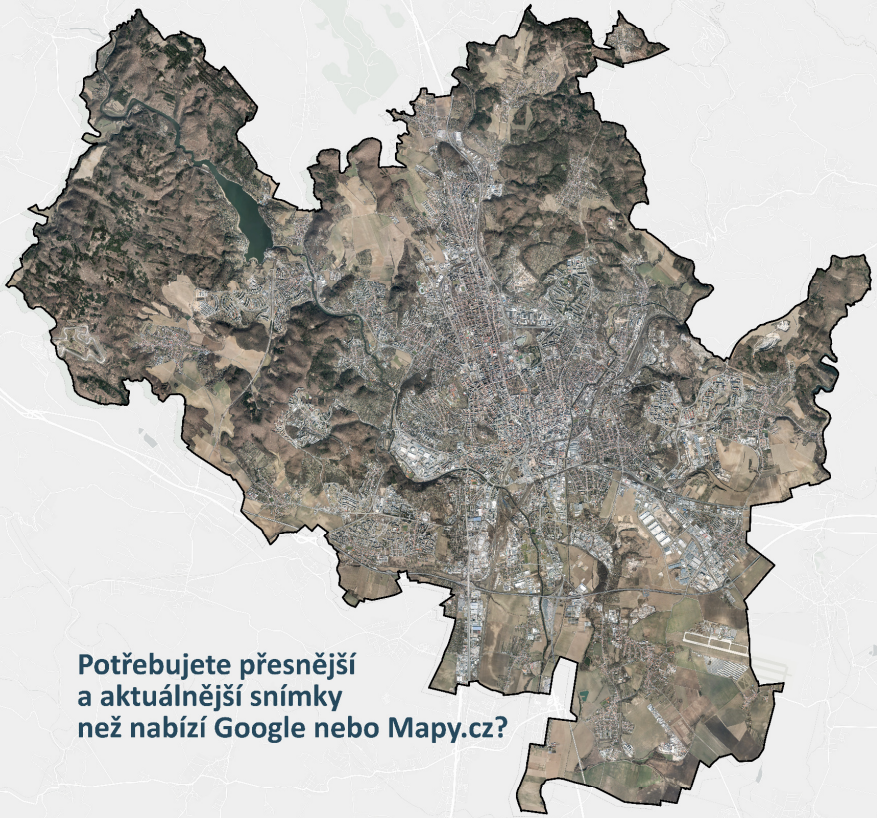

Potřebujete přesnější
a aktuálnější snímky
než nabízí Google nebo Mapy.cz?

Najdete je na:

DATA.BRNO

2824

dopravních nehod
se v roce 2017 stalo v Brně

B | R | N | O

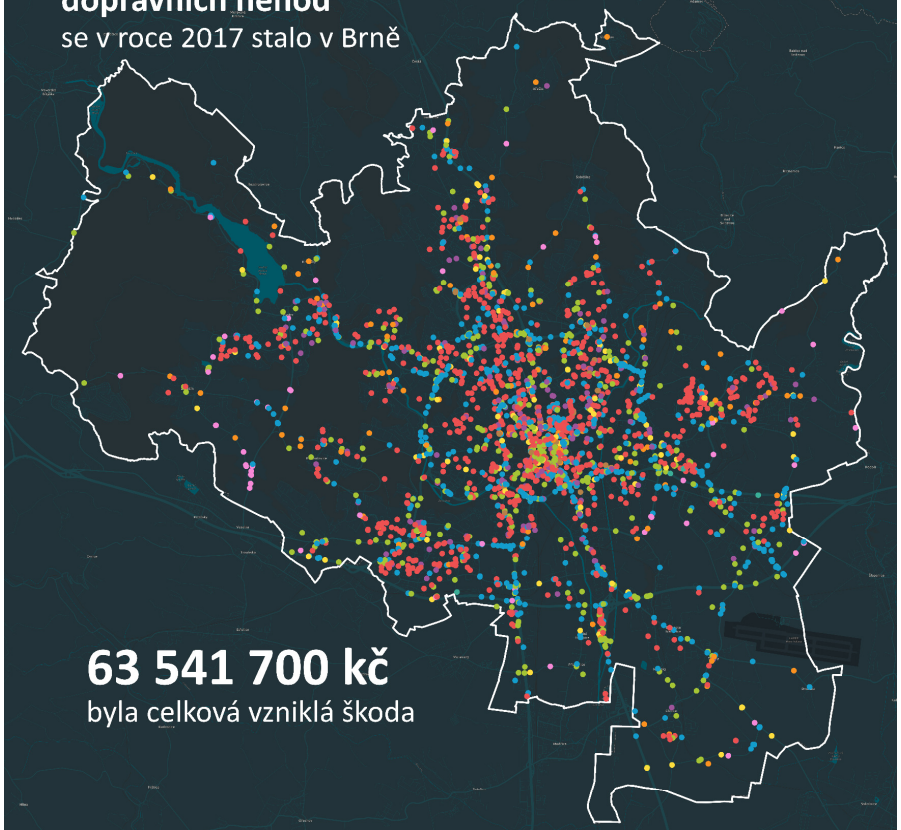

63 541 700 kč
byla celková vzniklá škoda

Buďte ohleduplní a jezděte opatrně.

Více na:

DATA.BRNO

1.1 milionu cest
každý den
v rámci Brna

B | R | N | O

Jste vývojář
a hledáte data?

Najdete je na:

DATA.BRNO.CZ

Ďakujem!

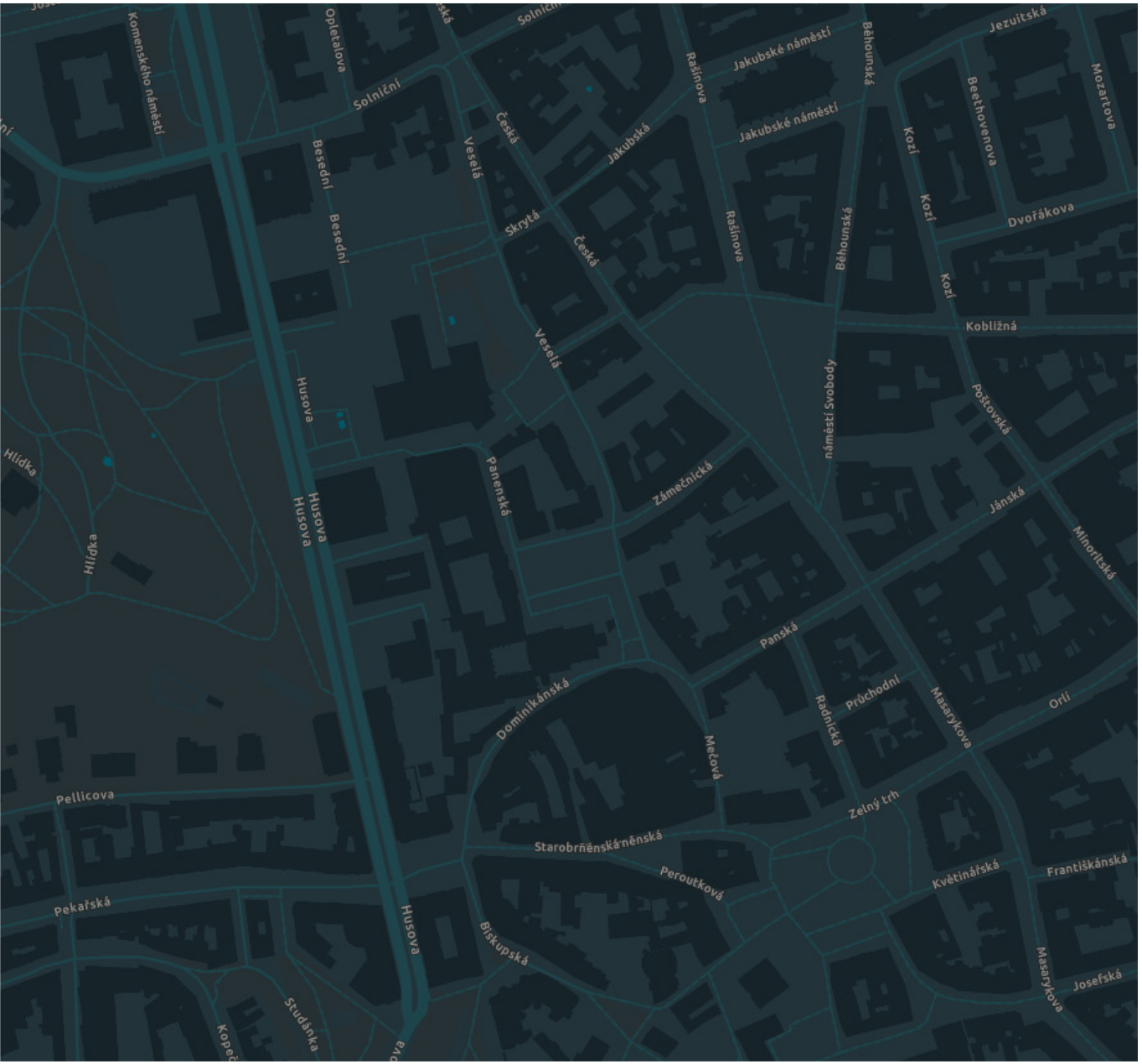
Komenského náměstí
Opletalova
Solniční
Besední
Veselá
Česká
Jakubská
Jakubské náměstí
Rašínova
Běhounská
Jezuitská
Mozartova
Beethovenova
Kozí
Dvořákova
Skrytá
Koblížná
Husova
Hlídka
Panenská
Zámečnická
náměstí Svobody
Poštovská
Jánská
Minoritská
Panská
Průchodní
Radnická
Masarykova
Orlí
Dominikánská
Mečová
Pellicova
Zelný trh
Starobrněnská
Peroutková
Květinářská
Františkánská
Pekařská
Biskupská
Josefská
Studánka

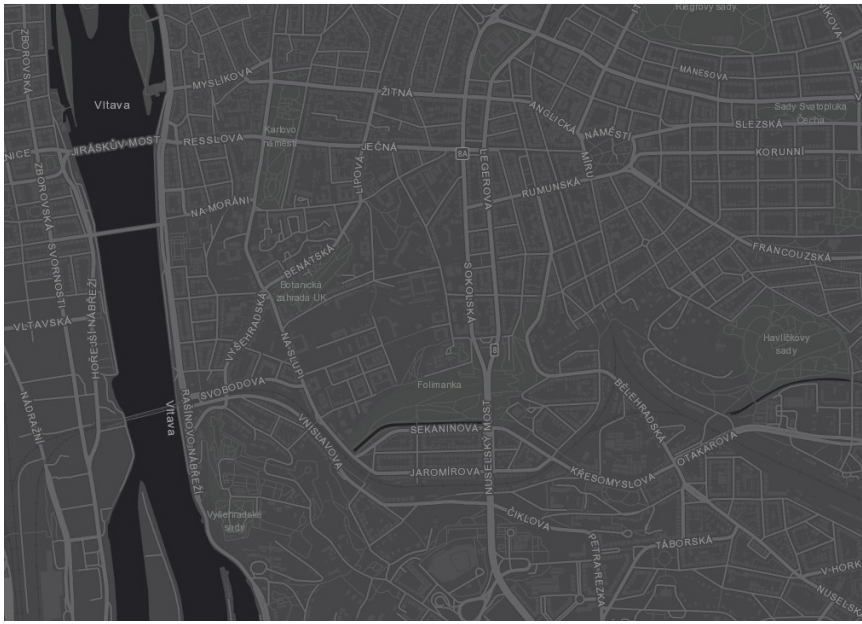
Vltava
MYSLÍKOVA
ŽITNÁ
MANESOVA
ANGLICKÁ
NÁMĚSTÍ
SLEZSKÁ
KORUNNÍ
JIRÁSKŮV MOST
RESSLOVA
JEČNÁ
RUMUNSKÁ
NA MORÁNI
FRANCOUZSKÁ
BENÁTSKÁ
VLTAVSKÁ
SVOBODOVA
SEKANINOVA
JAROMÍROVA
KŘESOMYSLOVA
OTAKAROVA
ČIKLOVA
TÁBORSKÁ
Folimanka
Havlíčkovy sady

BRNO
Case
Robert Spál
Data, analytics and evaluations Dept.
B|N|N|O

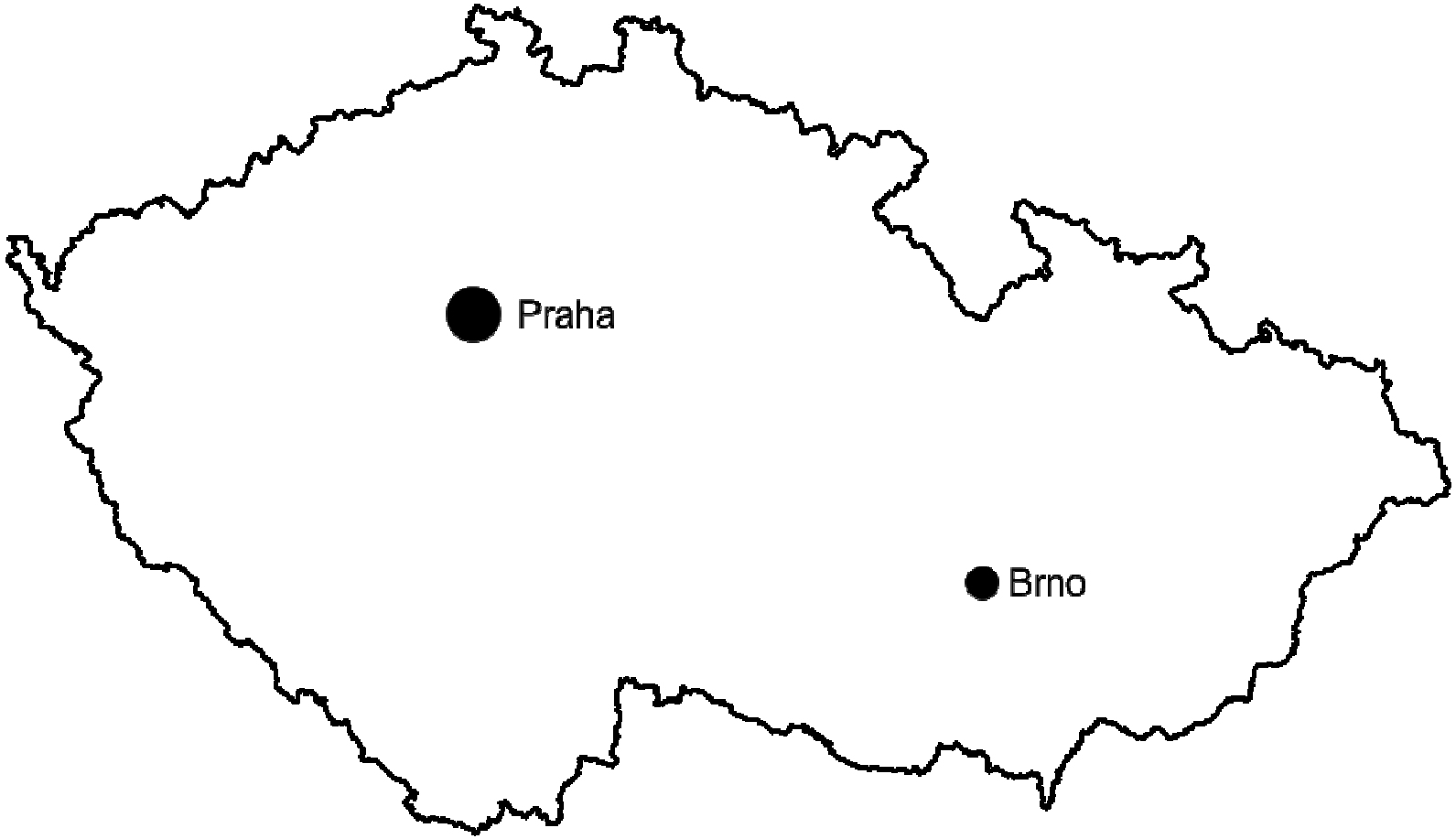
Praha
Brno