ZKUŠENOSTI S GEOPORTÁLEM ORP JIHLAVA

Jaroslav Škrobák
Statutární město Jihlava

OBSAH

- Hlavní myšlenky
- Představení Geoportálu
  - Spinbox aplikace
  - Esri aplikace
- Zapojené obce
- Naše cíle

HLAVNÍ MYŠLENKY

- Rozvoj služeb TC
- GIS jako standardní nástroj
- Jednotný GIS nástroj
- Využití našich dat

PŘEDSTAVENÍ GEOPORTÁLU

- IOP, Výzva 22
- Geoportál od firmy T-Mapy

Spinbox aplikace

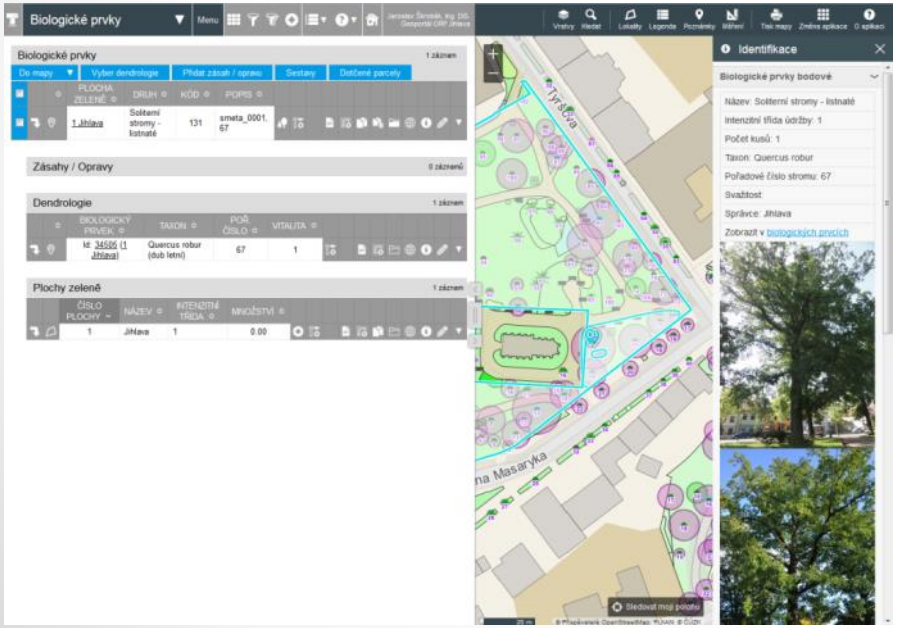

Esri aplikace

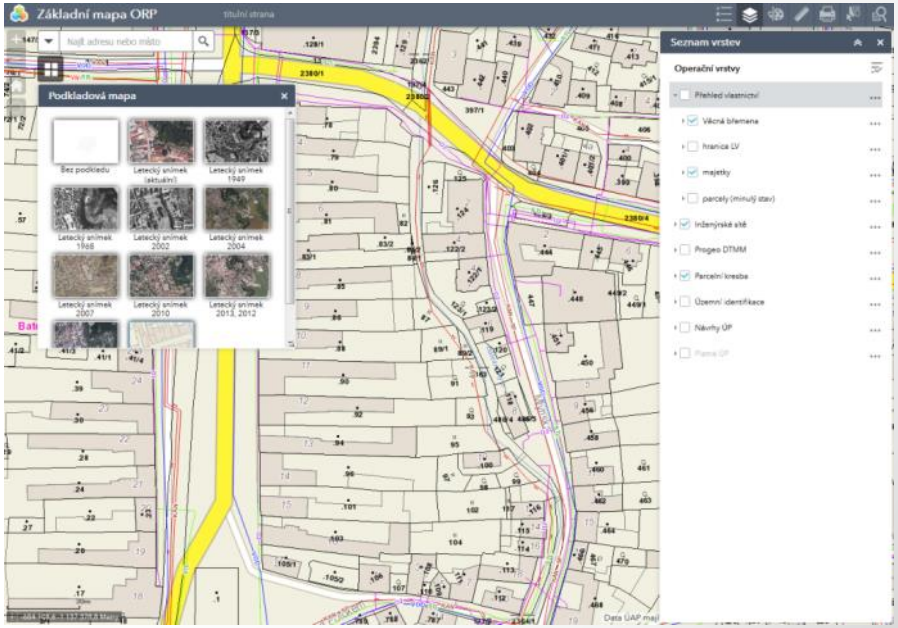

SPINBOX APLIKACE

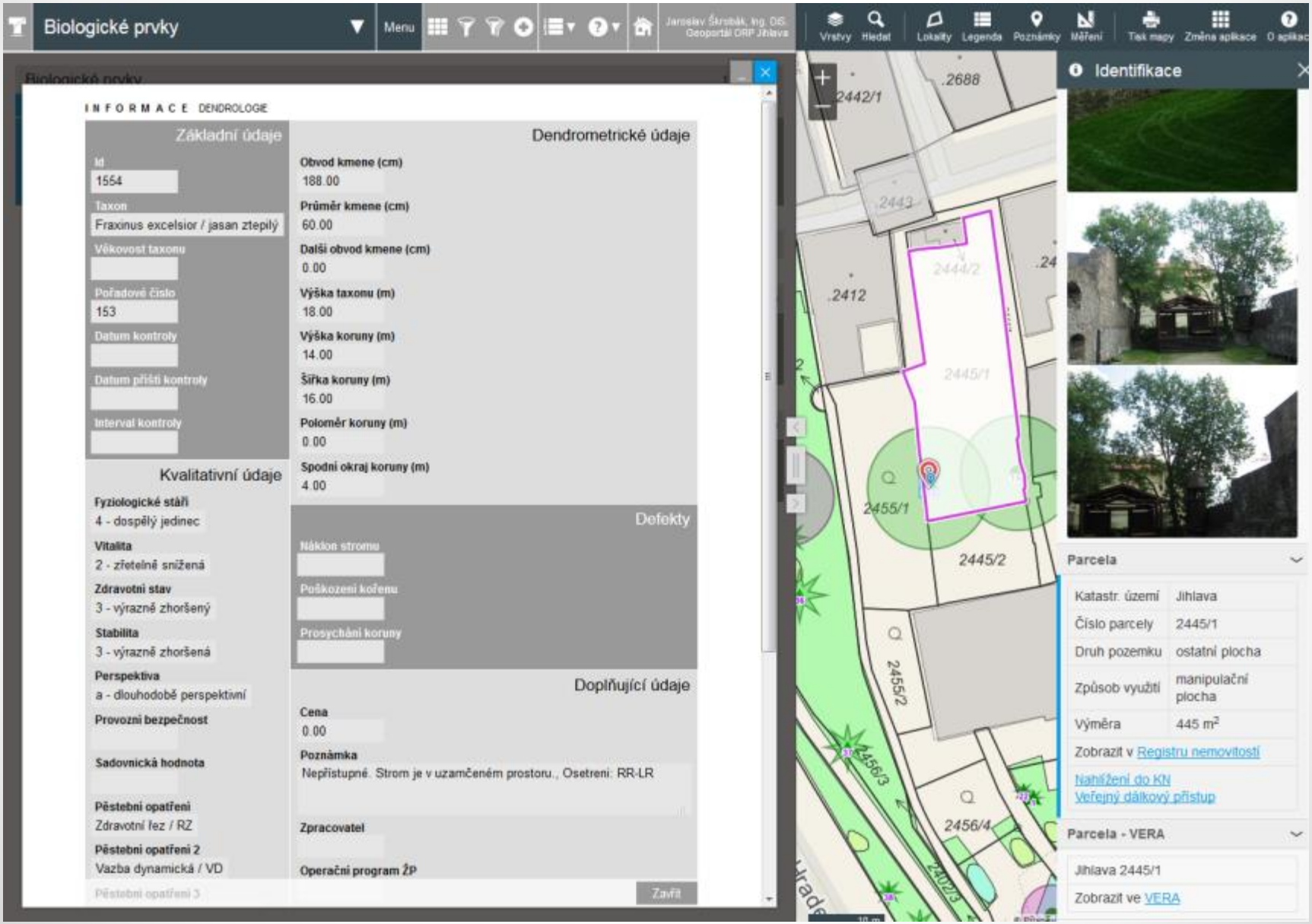

ESRI APLIKACE

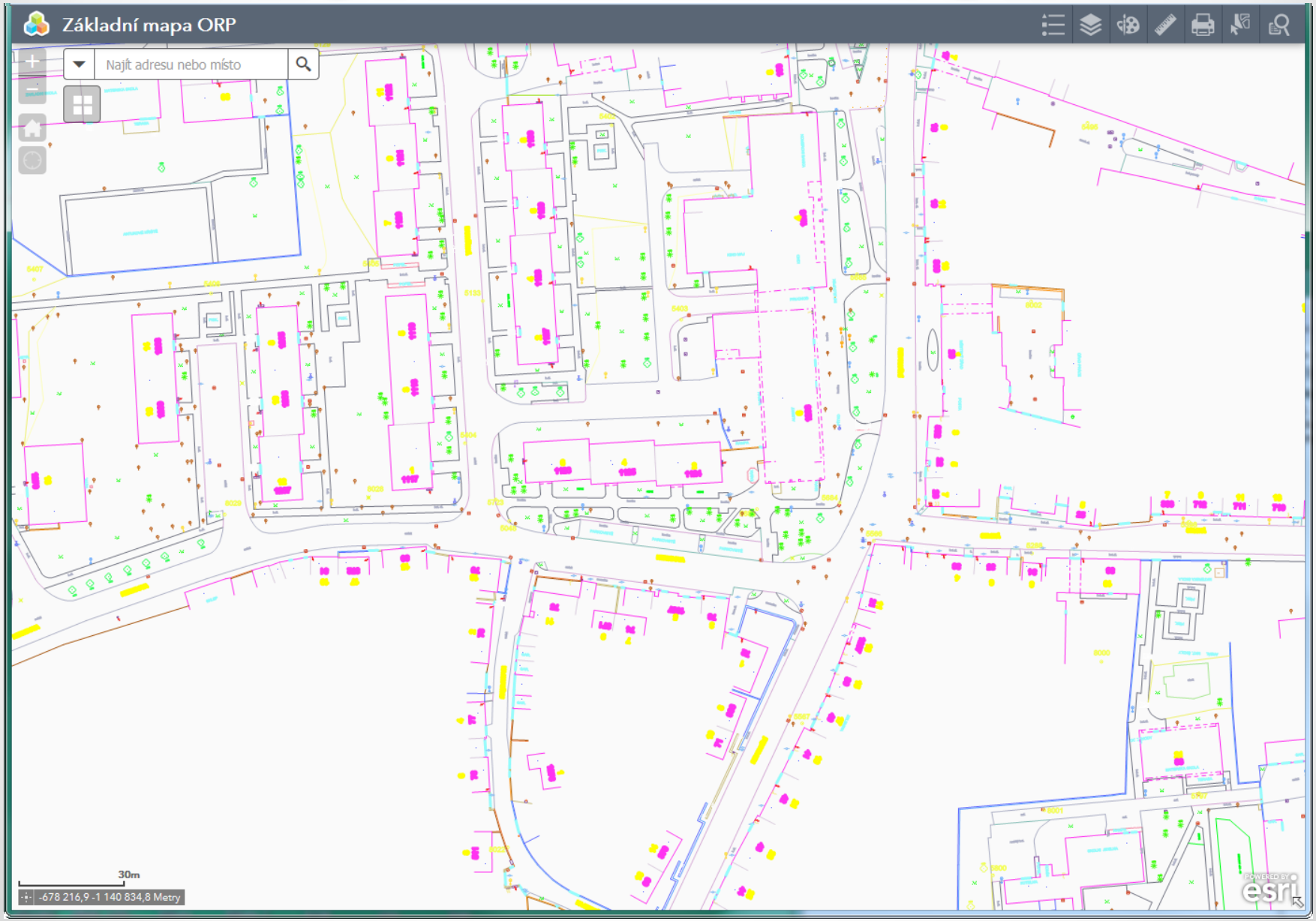

ZAPOJENÉ OBCE

- Velké obce (SÚ)
  - Luka nad Jihlavou
  - Brtnice
  - Třešť
  - Polná
  - Batelov
- Malé obce
  - Hybrálec
  - Větrný Jeníkov

NAŠE CÍLE

- Spolupráce s obcemi
- Rozvoj služeb TC
- Využití našich dat
- Získávání nových dat
- Zaujetí dalších uživatelů

Jaroslav Škrobák
Statutární město Jihlava
gis@jihlava-city.cz