



Účelové územní prvky v RÚIAN

Jiří Formánek
Dana Pohanková
Jiří Jindřich



Základní registry a RÚIAN

- Projekt **základních registrů** je v právním řádu ČR zakotven zákonem č. **111/2009 Sb.**, o základních registrech.
 - Registr obyvatel (ROB)
 - Registr osob (ROS)
 - **Registr územní identifikace, adres a nemovitostí (RÚIAN)**
 - Registr práv a povinností (RPP)
- V RÚIAN jsou pro vedeny závazné informace o **územní identifikaci** a o **adresách**.



RÚIAN

- Obsahem RÚIAN jsou **popisné a lokalizační údaje** o:
 - územních prvcích,
 - územně evidenčních jednotkách,
 - **účelových územních prvcích**,
 - adresách,
 - vzájemných vazbách.
- V ostatních registrech se vedou **odkazy** na **adresní místa** vedená v RÚIAN.
- **RÚIAN je veřejným seznamem.**

<https://vdp.cuzk.cz>



ÚÚP v RÚIAN

- ÚÚP dávají možnost vést v RÚIAN údaje o veřejnoprávních omezeních, s přímou vazbou na území v RÚIAN.
- *„Registr územní identifikace obsahuje též údaje o účelových územních prvcích, pomocí kterých je vyjádřeno území **jiným právním předpisem**, pokud jiný právní předpis stanoví, že se tyto údaje do registru územní identifikace zapisují.“*
- Vedení ÚÚP v RÚIAN je možné stanovit **pouze zákonem!**
- Údaje o ÚÚP v RÚIAN jsou **referenční**.



Výhody vedení ÚÚP v RÚIAN

- Aktuálnější a přesnější údaje
 - údaje spravují přímo **zákonní editoři** přes webové služby
 - referenční údaje musí být možné **zpochybnit (reklamovat)** a označovat za nesprávné
 - **automatizace** procesů
- Snadný přístup k datům ÚÚP obsaženým v RÚIAN
 - Veřejně dostupné k prohlížení přes **Veřejný dálkový přístup (VDP)** k datům RÚIAN (<https://vdp.cuzk.cz/>)
 - možnost **stahovat data** v souborech výměnného formátu RÚIAN (VFR)
 - referenční data jsou pro OVM dostupná také přes **eGON služby**

Vyhledání prvků

Stát

Region soudržnosti

Kraj (VÚSC)

Účelový územní prvek (ÚÚP) - detail

Kód: 1005308

Aktuální údaje

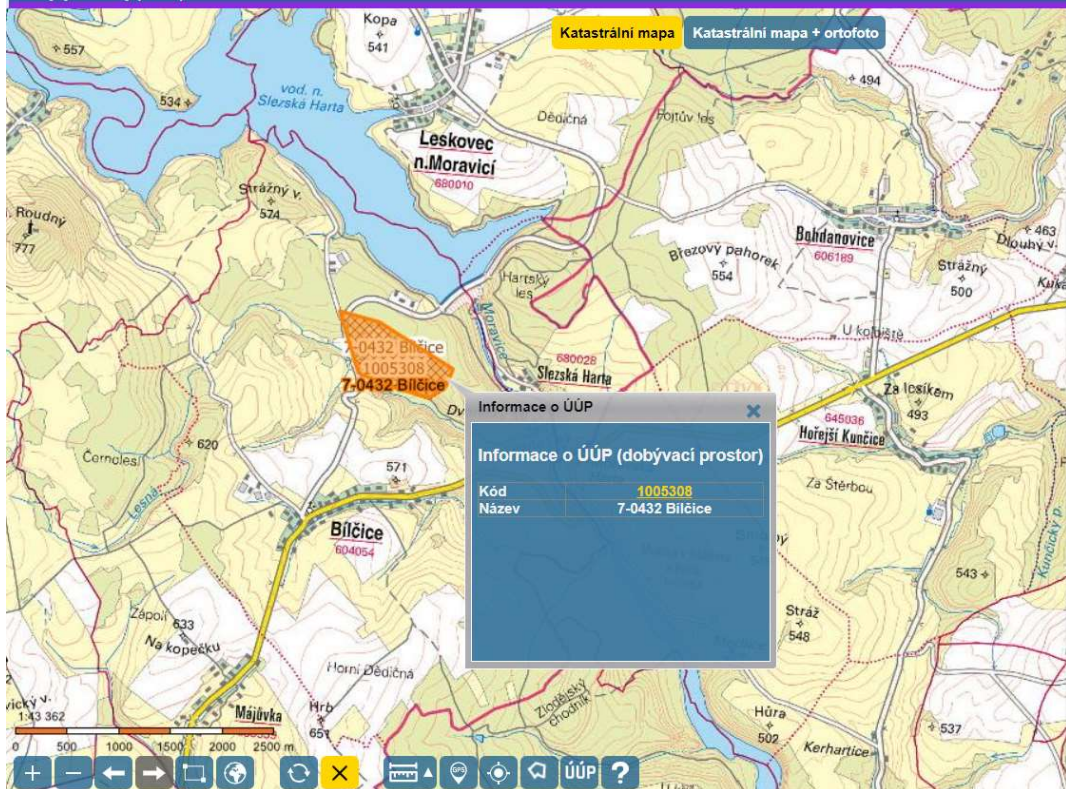
Informace k datu

Typ ÚÚP:

Dobývací prostor

Subtyp ÚÚP:

Veřejný dálkový přístup



Vrstvy

- Vrstvy
- Adresní místa
- Parcely
- Stavební objekty
- Ulice
- Účelové územní prvky (ÚÚP)
 - Volební okrsky
 - Dobývací prostory
 - Chráněná ložisková území
 - Základní bodové pole (BP)
 - Značka bodu
 - polohové BP
 - polohové BP – přidružené body
 - výškové BP
 - tíhové BP
 - Ochranné pásmo značky bodu
 - polohové BP
 - výškové BP
 - tíhové BP
- Vyšší územní prvky
- Regiony soudržnosti



[Seznam parcel](#)

[Seznam stavebních objektů](#)

[Seznam adresních míst](#)

Úvodní obrazovka Vy

Výměnný formát

Standardní Historický

Speciální

Časový rozsah: Pří

Výběr z údajů: Čís

Vo

Úč

Ad

Kategorie: Všechny

Vyhledat Vyčistit formul

Název souboru

20231207_ST_ZUUS_1.xml.z

20231207_ST_ZUUS_4.xml.z

```
<vfu:UP gml:id="UP.1001680">
  <upi:Kod>1001680</upi:Kod>
  <upi:ExterniID>198</upi:ExterniID>
  <upi:Nazev>TB25-Bezdrž</upi:Nazev>
  <upi:Popis>Bod je hliníkový čep střešní stabilizace osazený v podlaze vyhlídkové věže.</upi:Popis>
  <upi:TypUUPKod>41</upi:TypUUPKod>
  <upi:DatumVzniku>1995-05-02T00:00:00</upi:DatumVzniku>
  <upi:StavUUPKod>1</upi:StavUUPKod>
  <upi:ZpusobVymezeniKod>1</upi:ZpusobVymezeniKod>
  <upi:PresnostVymezeni>100</upi:PresnostVymezeni>
  <upi:Odkaz>www.prikopy.cz/198</upi:Odkaz>
  <upi:Vazby>
    <upi:Budovy>164038501 24948840010</upi:Budovy>
    <upi:StavebniObjekty>39745791 47947951 92482121</upi:StavebniObjekty>
  </upi:Vazby>
  <upi:PlatiOd>2019-09-12T00:00:00</upi:PlatiOd>
  <upi:IdTransakce>2958355</upi:IdTransakce>
  <upi:GlobalniIdNavrhuZmeny>2052294</upi:GlobalniIdNavrhuZmeny>
  <upi:Geometrie>
    <upi:Vymezeni>
      <upi:Polygon>
        <gml:MultiSurface gml:id="PUP.100226" srsName="urn:ogc:def:crs:EPSG::5514"
          srsDimension="2">
          <gml:surfaceMember>
            <gml:Polygon gml:id="PUP.100226.1">
              <gml:exterior>
                <gml:LinearRing>
                  <gml:posList>-714824.97 -996102.17 -714832.31 -996148.53 -714853.62
                    -996190.34 -714886.80 -996223.53 -714928.62 -996244.83 -714974.97
                    -996252.17 -715021.32 -996244.83 -715063.14 -996223.53 -715096.32
                    -996190.34 -715117.63 -996148.53 -715124.97 -996102.17 -715117.63
                    -996055.82 -715096.32 -996014.00 -715063.18 -995980.82 -715021.32
                    -995959.51 -714974.97 -995952.17 -714928.62 -995959.51 -714886.80
                    -995980.82 -714853.62 -996014.00 -714832.31 -996055.82 -714824.97
                    -996102.17</gml:posList>
                </gml:LinearRing>
              </gml:exterior>
            </gml:Polygon>
          </gml:surfaceMember>
        </gml:MultiSurface>
      </upi:Polygon>
    </upi:Vymezeni>
  <upi:DefinicniBod>
    <gml:MultiPoint gml:id="DUP.100186" srsName="urn:ogc:def:crs:EPSG::5514"
      srsDimension="2">
      <gml:pointMembers>
```

Uložit



2 z 2 << < 1 > >>



Údaje o ÚÚP v RÚIAN

- O ÚÚP jsou v RÚIAN evidovány následující:
 - **identifikační údaje**, kterými jsou kód a název
 - **lokalizační údaje**, kterými jsou definiční bod a hranice
 - **údaje o vazbách** na jiné územní prvky z RÚIAN
 - automatické vytváření vazeb na **parcely, stavební objekty** nebo **adresy**
- Evidovány mohou být i **další údaje** pokud jsou uvedeny v zákoně, který ÚÚP stanovuje (např. nerost, plocha, právní předpis apod.)
- Formou **URL odkazu** mohou být zprostředkovány údaje z jiného AIS


Přenos do ISKN

Tři způsoby:

- Údaje o BPEJ k pozemkům
- Jiný právní vztah
- Údaje k ochraně nemovitosti


Informace o pozemku

Parcelní číslo:	1152/11
Obec:	Bechyně [552054]
Katastrální území:	Hvoždany u Bechyně [650358]
Číslo LV:	
Výměra [m ²]:	
Typ parcely:	
Mapový list:	
Určení výměry:	
Druh pozemku:	



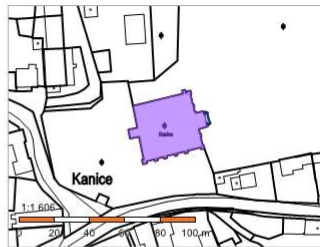
Informace o pozemku

Parcelní číslo:	1513
Obec:	Hranice [513750]
Katastrální území:	Hranice [647683]
Číslo LV:	35
Výměra [m ²]:	
Typ parcely:	
Mapový list:	
Určení výměry:	
Způsob využití:	
Druh pozemku:	



Informace o pozemku

Parcelní číslo:	1
Obec:	Kanice [566144]
Katastrální území:	Kanice u Domažlic [662992]
Číslo LV:	330
Výměra [m ²]:	1164
Typ parcely:	Parcela katastru nemovitostí
Mapový list:	DKM
Určení výměry:	Graficky nebo v digitalizované mapě
Druh pozemku:	zastavěná plocha a nádvoří



Součástí je stavba

Budova s číslem popisným:	Kanice [62995]; č. p. 1: rodinný dům
Stavba stojí na pozemku:	p. č. 1
Stavební objekt:	č. p. 1
Adresní místa:	č. p. 1

Sousední parcely

Vlastníci, jiní oprávnění

Vlastnické právo	Podíl
Frolík Petr Ing., Krásova 957/24, Žižkov, 13000 Praha 3	

Způsob ochrany nemovitosti

Název	
pam. zóna - budova, pozemek v památkové zóně	
nemovitá kulturní památka	

Seznam BPEJ

Parcela nemá evidované BPEJ.

Seznam BPEJ

BPEJ	Vým
52904	4
52901	9813
54700	6554

Jiné zápisy

Typ	
Pozemek se n	
Změna výměr	



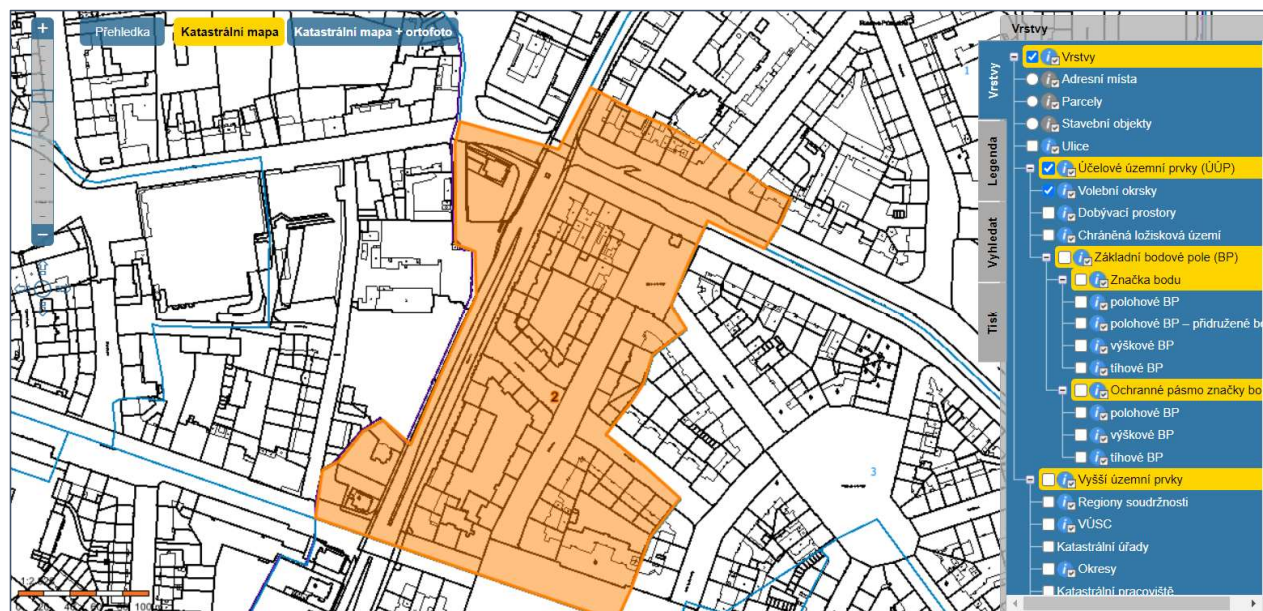
Aktuální stav v RÚIAN

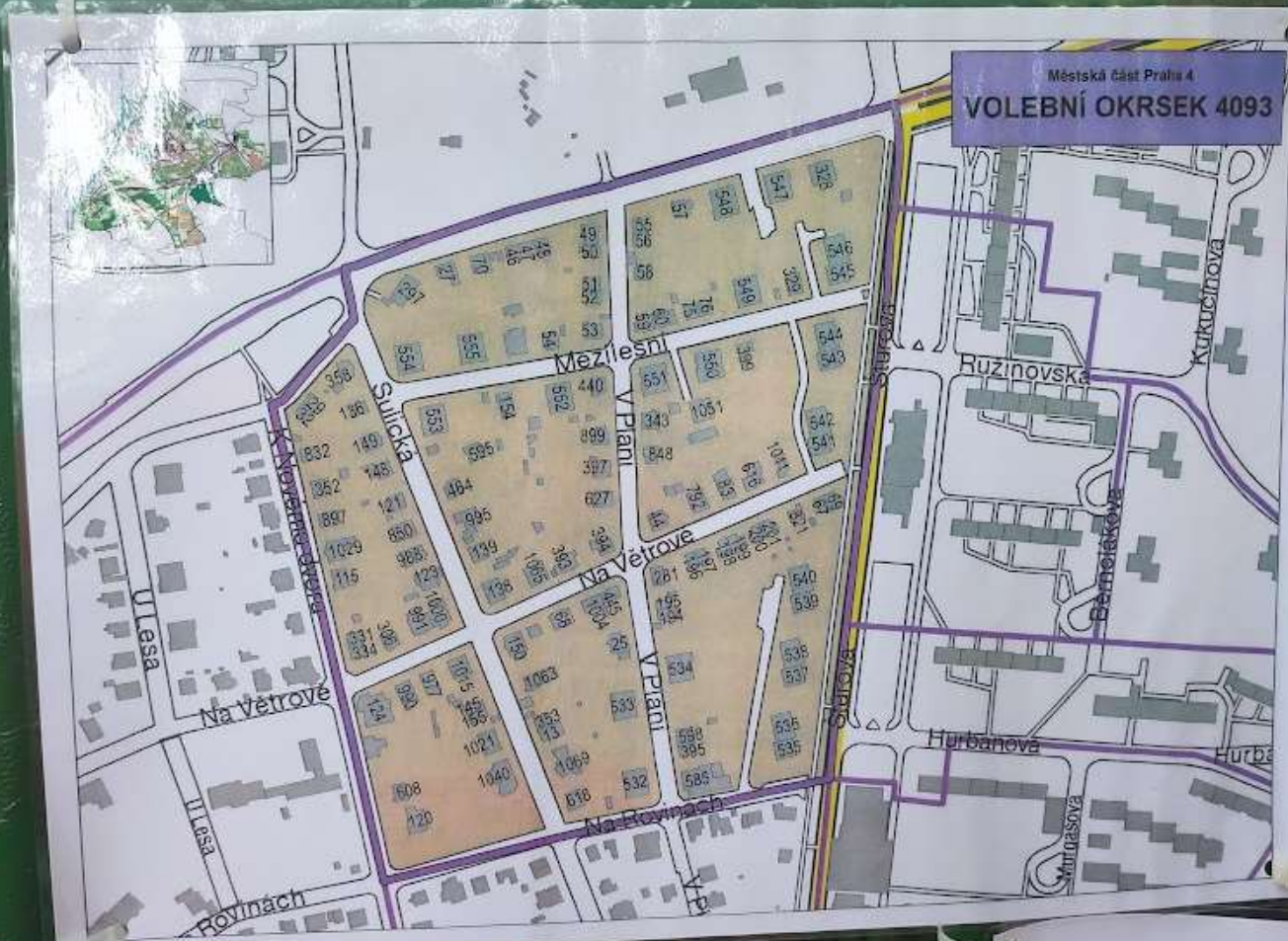
- **Zavedené ÚÚP**
 - Volební okrsky
 - Dobývací prostory
 - Chráněná ložisková území
 - Značky a ochranná pásma bodových polí
- **Schválené ÚÚP**
 - BPEJ
 - Ochrana přírody a krajiny
 - Senátní volební obvody
- **V legislativním procesu**
 - Školské obvody
 - Památkové ochrany (pouze plošné prvky)
 - Lázeňské ochrany
- **Další potenciální ÚÚP**
 - Ochranná pásma přírodních zdrojů
 - Ochranná pásma vodních děl
 - Zastavěná území, stavební uzávěry



Volební okrsky

- *Novela volebního zákona (§ 26, odst. 2 zákona č. 491/2001 Sb.), účinnost zákona od 26.6.2012,*
<https://www.psp.cz/sqw/sbirka.sqw?O=6&T=619>
- Editor: **starostové**
- V RÚIAN od **1. 1. 2014**
- Vazby na adresní místa





Městská část Praha 4
VOLEBNÍ OKRSEK 4093

DMC Praha 4

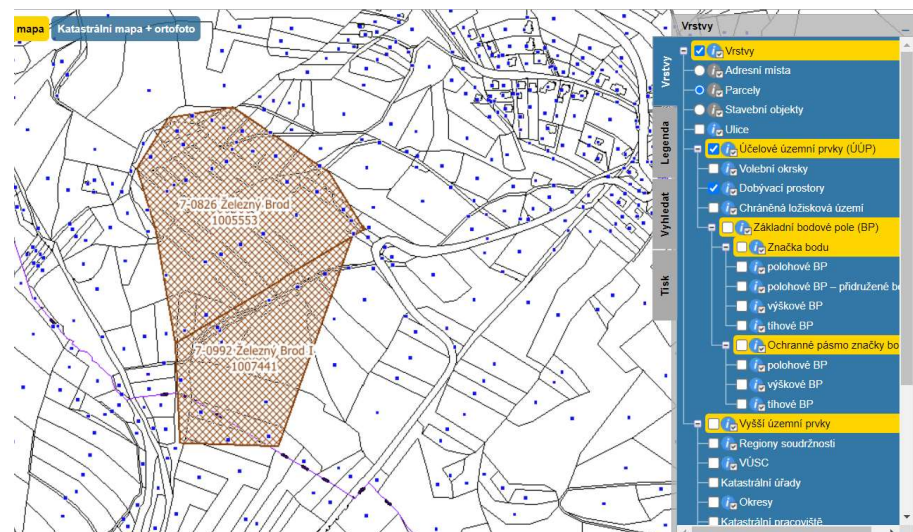
Okrsek 4093
 Volební místnost
 Adresa volební místnosti

Ulice	Kat.
K. Novému dvoru	Uh.
Mezilešská	Uh.
Na Větrově	Uh.
Svitcká	Uh.
Storova	Uh.
V pláni	Uh.
Zátiší	Uh.



Dobývací prostory

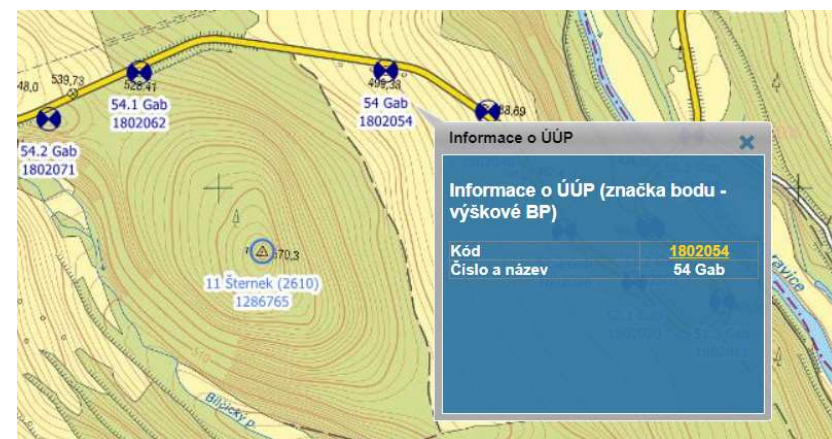
- Novela horního zákona (§28,29, odst. 2, 3 zákona č. 77/1988 Sb.), účinnost zákona od 16. 3. 2021, <https://www.psp.cz/sqw/sbirka.sqw?O=8&T=531>
- Editor: **Český báňský úřad**
- Publikace dobývacích prostorů do RÚIAN proběhla **1. 4. 2022**
- Transformace do ISKN jako JPV
- Vazby na parcely i stavební objekty





Geodetické body

- **Značky bodů základních bodových polí**
 - bodové prvky
 - 4 subtypy:
 - Bod polohového bodového pole
 - Přidružený bod bodu polohového bodového pole
 - Bod výškového bodového pole
 - Bod tíhového bodového pole
- **Ochranná pásma značek bodů základních bodových polí**
 - 3 subtypy:
 - Bod polohového bodového pole
 - Bod výškového bodového pole
 - Bod tíhového bodového pole





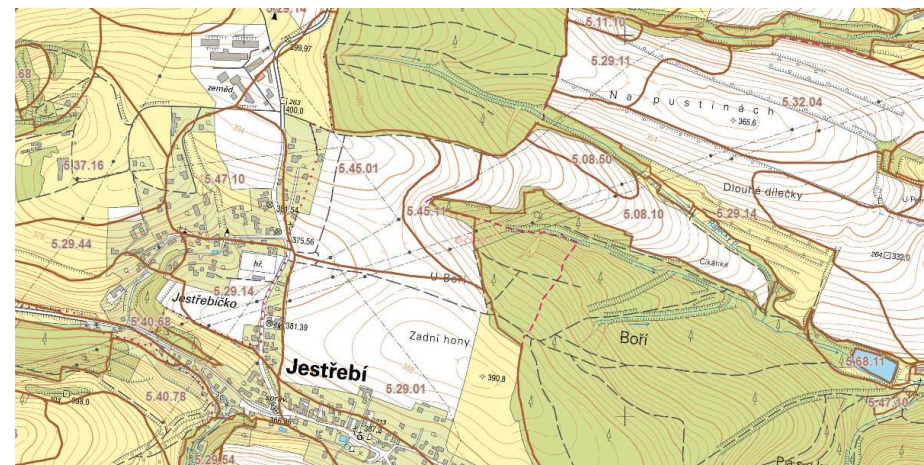
Geodetické body

- Novela zákona o zeměměřictví (*§9a, zákona č. 200/1994 Sb.*), účinnost zákona od 1. 7. 2023, <https://www.psp.cz/sqw/sbirka.sqw?O=9&T=163>
- Editor: **Zeměměřický úřad**
- Publikace geodetických bodů do RÚIAN proběhla **30.6.2023**
- Brzy je plánovaná transformace do ISKN
- Ochrana pozemku kódy 24 a 25
- Vazby na parcely i stavební objekty



BPEJ

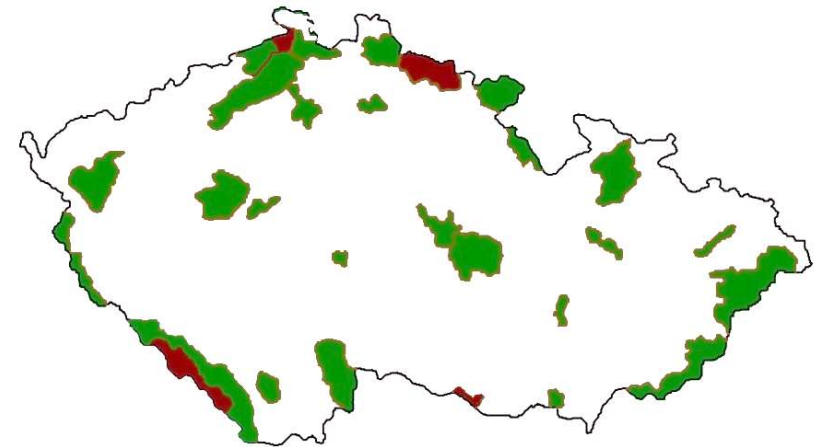
- Novela zákona o Státním pozemkovém úřadu (*§1, odst. 7 zákona č. 503/2012 Sb.*), účinnost zákona od 1. 11. 2019, <http://www.psp.cz/sqw/sbirka.sqw?O=8&T=388>
- Editor: **SPÚ**
- Zápis BPEJ do RÚIAN **1. 1. 2025** (bude vyhlášeno do 1. 6. 2024)
- Transformace do ISKN (BPEJ)
- Vazby na parcely





Ochrana přírody a krajiny

- Novela zákona č. 114/1992 Sb. o ochraně přírody a krajiny (§72a-72b zákona č. 114/1992 Sb.), účinnost zákona od 1. 2. 2022, <https://www.psp.cz/sqw/sbirka.sqw?O=8&T=731>
- Editor: **AOPK**
- Zápis ochran přírody a krajiny do RÚIAN nejpozději do **1. 3. 2025**
- 21 typů ÚÚP,
- většina bude přebírána do ISKN



Typ	Subtyp	Kód ochrany	Vazba do KN
národní park		38	ANO
zóna ochrany přírody národního parku	zóna přírodní	40	ANO
	zóna přírodě blízká	41	ANO
	zóna soustředěné péče o přírodu	42	ANO
	zóna kulturní krajiny	43	ANO
arondace v zóně ochrany přírody národního parku		-	NE
klidové území národního parku		-	NE
ochranné pásmo národního parku		9	ANO
chráněná krajinná oblast		39	ANO
zóna odstupňované ochrany přírody CHKO	I. zóna	10	ANO
	II. zóna	44	ANO
	III. zóna	45	ANO
	IV. zóna	46	ANO
národní přírodní rezervace		47	ANO
ochranné pásmo národní přírodní rezervace		51	ANO
národní přírodní památka		48	ANO
ochranné pásmo národní přírodní památky		52	ANO
přírodní rezervace		49	ANO
ochranné pásmo přírodní rezervace		53	ANO
přírodní památka		50	ANO
ochranné pásmo přírodní památky		54	ANO
evropsky významná lokalita		34	ANO
ptačí oblast		35	ANO
památný strom		-	NE
ochranné pásmo památného stromu		55	ANO
smluvně chráněné území		-	NE
smluvně chráněný památný strom		-	NE



Senátní volební obvody

- Novela zákona o volbách do Parlamentu České Republiky (§ 59b, odst. 1 zákona č. 247/1995 Sb. v budoucím znění), účinnost zákona od 1. 1. 2027,
<https://www.psp.cz/sqw/historie.sqw?t=531&o=9&>
- Editor: **ČÚZK podle podkladů Ministerstva vnitra**
- Zápis senátních volebních obvodů do RÚIAN nejpozději do 1. 1. 2027
- Bude použit pro voličské seznamy



Budoucnost ÚÚP

- **Školské obvody** (obce)
- **Památková ochrana** (NPÚ, MK)
- **Přírodní léčivý zdroj** nebo zdroj přírodní minerální vody a jejich ochranná pásma, vnitřní území lázeňského místa (MZd - ČIL)
- **Stavební uzávěry a zastavěná území**
- **Ochrana vodního zdroje, ochrana vodního díla** (MŽP)
- **Soubor lesních typů** (MZe, ÚHUL)

Registr územní identifikace, adres a nemovitostí (RÚIAN)

● **RÚIAN**

- [Informace o RÚIAN](#)
- [Uživatelská podpora](#)

● **Editační agendový systém ISÚI**

- [Přístup do produkčního ISÚI](#)
- [Provozní informace a odstávky](#)
- [Jednotný identitní prostor \(JIP\)](#)
- [Uživatelské postupy v ISÚI](#)
- [Změny v aplikacích ISÚI a VDP](#)
- [FAQ - Často kladené otázky](#)
- [Editační webové služby ISÚI](#)

● **Veřejný dálkový přístup (VDP)**

- [Přístup do VDP](#)
- [Uživatelská příručka](#)

● **Poskytování údajů ISÚI / RÚIAN / VDP**

- [Výměnný formát RÚIAN \(VFR\)](#)
- [Adresní místa RÚIAN ve formátu CSV](#)
- [Informace o územní identifikaci](#)
- [Číselníky ISÚI](#)

● **Školení uživatelů ISÚI / RÚIAN / VDP**

- [Praktická školení](#)
- [Semináře RÚIAN](#)
- [Přístup do školícího ISÚI](#)

● **Metodika a legislativa**

- [Požadavky na sdělení údajů od obcí](#)
- [Kontroly přenesené působnosti](#)

● **Účelové územní prvky**

- [Volební okrsky](#)
- [Aktuální stav vedení ÚÚP v RÚIAN](#)
- [Informace pro editory](#)

Účelové územní prvky

Na této stránce najdete základní informace týkající se účelových územních prvků a jejich zavádění do RÚIAN. Informace jsou určeny nejen editorům, ale i veřejnosti, která by chtěla tato data využívat.

Data o ÚÚP lze získat z eGON služeb, které jsou publikované přes rozhraní ISZR. Konkrétně se jedná o služby [RuianVyhledajUup \(E281\)](#) a [RuianCtiUup \(E283\)](#), služby ISZR jsou dostupné pouze pro OVM.

Další možností, jak data získat, je jejich načtení z **výměnného formátu RÚIAN (VFR)**. Data výměnného formátu jsou rozdělena na data stavová, která se generují 1x měsíčně a data změnová, která se generují v případě změn každý den, více o VFR [zde](#). Vyhledání a stažení souborů je možné přes [VDP](#), záložka Výměnný formát speciální – Účelové územní prvky. [Soubory pro validaci VFR](#).

Vyhledání zavedených prvků s detailními informacemi a grafickým zobrazením je **pro veřejnost dostupné prostřednictvím aplikace VDP**.

Možnost reklamace údajů ÚÚP – protože se jedná o referenční údaje základních registrů, je umožněno reklamovat i tyto údaje a to prostřednictvím eGON služby [IsuiReklamujPrvek \(E53\)](#). Reklamacie je zaslána k řešení příslušnému editorovi. Pro ověření stavu zpracování reklamace lze využít eGON službu [IsuiCtiStavReklamace \(E286\)](#).

Definice ÚÚP je stanovena v **§ 31 odst. 2 zákona č. 111/2009 Sb., o základních registrech (ZZR)**:

„Registr územní identifikace obsahuje též údaje o účelových územních prvcích, pomocí kterých je vyjádřeno území jiným právním předpisem, pokud jiný právní předpis stanoví, že se tyto údaje do registru územní identifikace zapisují.“

Účelové územní prvky jsou definovány jiným právním předpisem, kde je zároveň určeno, kdo je jejich editorem a jaké se k nim v RÚIAN vedou údaje. Úvodním krokem k zavedení nového ÚÚP do RÚIAN je proto vždy návrh legislativy. ÚÚP mohou být do RÚIAN postupně přidávány v rámci schvalování souvisejících právních předpisů.

Výhody zavádění ÚÚP

Aktuální stav vedení ÚÚP v RÚIAN

Informace pro editory



Děkuji za pozornost.

Ing. Jiří Formánek

jiri.formanek@cuzk.cz