


Implementace GeoInfoStrategie2020+



Jitka Coufalová, DIA
geoinfostrategie@dia.gov.cz

Praha, 2.–3. 5. 2023, Novotného lávka



Oblasti GeoInfoStrategie2020+




**VĚDA
VÝZKUM
VZDĚLÁVÁNÍ**



**DIGITÁLNÍ PROSTŘEDÍ
PRO
PROSTOROVÁ DATA**




LEGISLATIVA

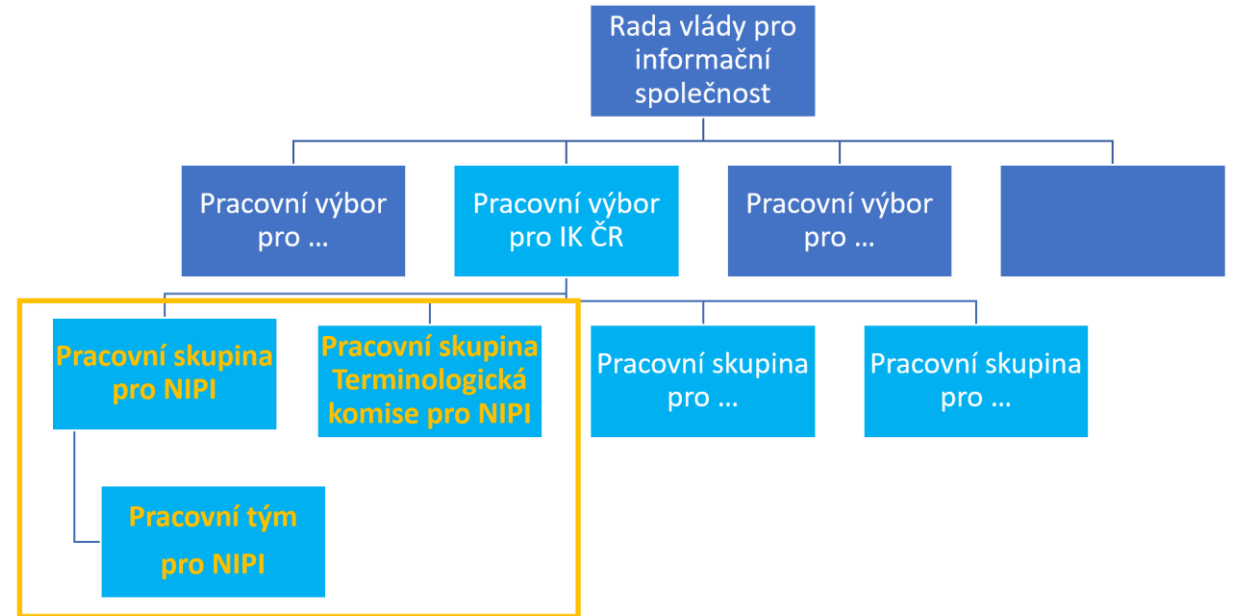


**NIPI
JAKO SOUČÁST
EGOVERNMENTU**

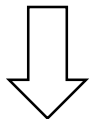




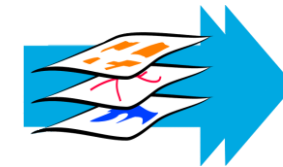
Širší rámec



- Struktura RVIS byla změněna
- PVPI byl změněn na PS NIPI v působnosti Výboru pro Informační koncepci ČR
- Odbor eGovernmentu MV přešel na DIA (zákon č. 471/2022 Sb.)



- Odd. geoinformatiky spadá od 1. dubna 2023 pod DIA
- Vedoucí: RNDr. Eva Kubátová, e-mail: eva.kubatova@dia.gov.cz



Souvislosti




Evropská směrnice
INSPIRE

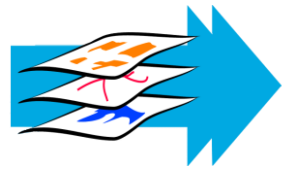


Digitální Česko

GeoInfoStrategie2020+
je základním koncepčním materiálem
střednědobého charakteru,

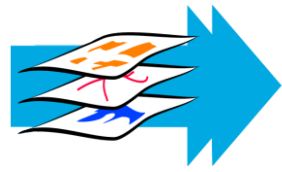


který stanovuje principy dalšího rozvoje
národní infrastruktury pro prostorové
informace (NIPI) v mezinárodním
kontextu do roku 2027

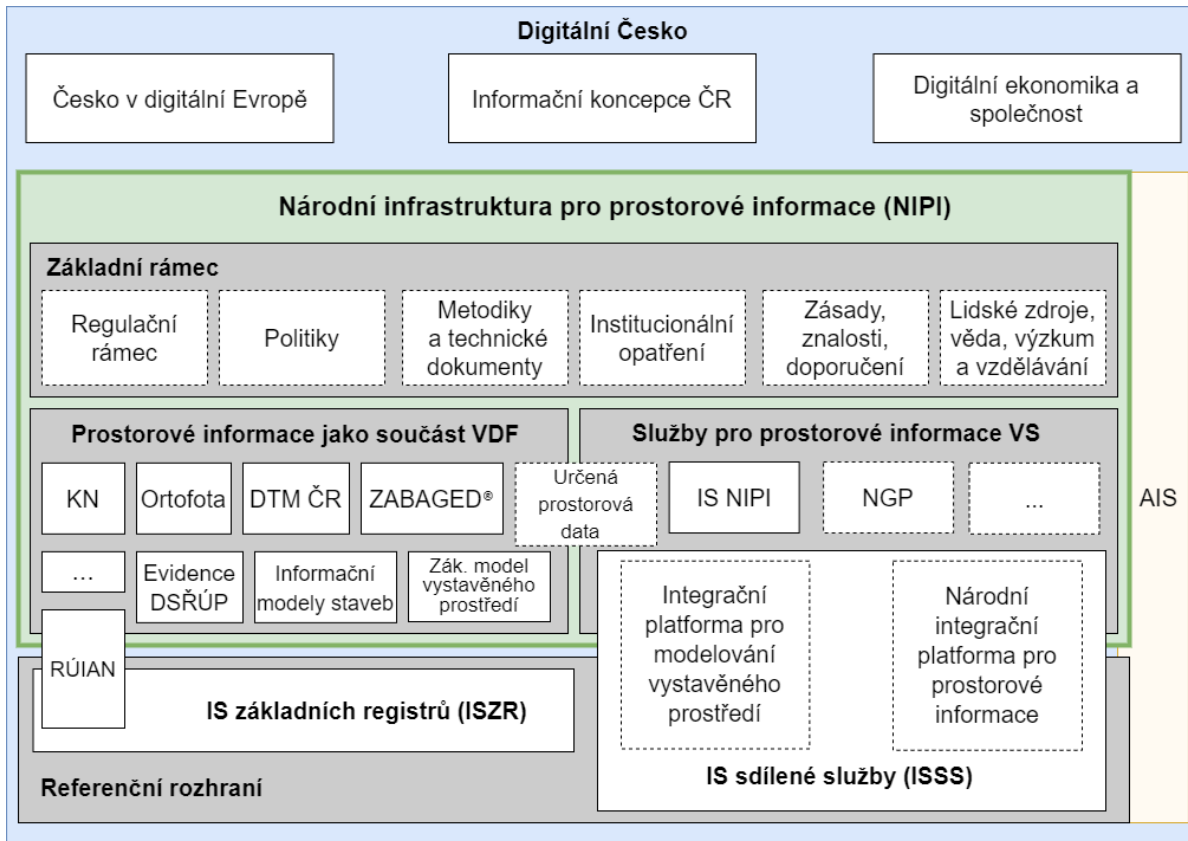


Návaznosti


- RVIS na rok 2023 definovala 38 priorit
 - 15 opatření GeoInfoStrategie2020+ koresponduje s 11 prioritami RVIS
 - Opatření z oblasti vzdělávání, mezinárodního kontextu, efektivity financování, DSŘ ÚP a modelování vystavěného prostředí
- Byly zahájeny kroky k těsnější součinnosti



NIPI aktuálně



- Zákon o NIPI bude součástí zákona o správě dat ve veřejném sektoru
- MPŘ proběhne ve druhé polovině roku 2023
- Zákon má být předložen do vlády 31. 12. 2023
- Předpokládaná účinnost od poloviny roku 2024
- IS NIPI a TS NIPI



Co se podařilo

- Nová povolání **geoinformatik** a **geomatik** v Národní soustavě povolání
- Především zásluha CAGI a MPSV
- Dalším krokem bude aktualizace katalogu prací ve veřejných službách a správě

NSP
NÁRODNÍ SOUSTAVA POVOLÁNÍ

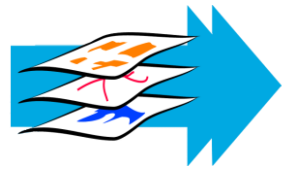
Otevřená a všem dostupná databáze povolání spravovaná
Ministerstvem práce a sociálních věcí ČR

Hledat v Národní soustavě povolání

geoinformatik Hledat

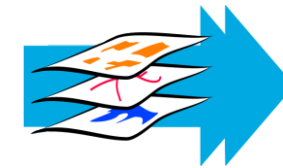
NSP / Hledání

Geoinformatik - povolání Odborný směr: Stavebnictví a zeměměřictví Shoda v: Charakteristika , Kvalifikace	Platové rozmezí 29 000 - 49 000 Kč/měs.
---	--



Co se připravuje

- TAČR – připravený záměr veřejné soutěže „NIPPI“ v rámci programu SIGMA
- MŠMT – společná deklarace 10 univerzit: připravenost posílit výuku v oblasti geoinformatiky, jednání o formě CRP
- ZOZ – aktivity vedoucí k rozšíření některých zvláštních částí ZOZ ÚSC (vyhl. č. 512/2002 Sb.)
- Vybudování
 - národní integrační platformy pro prostorové informace (NIPPI) v gesci DIA
 - národního geoportálu (NGP) ve spolupráci MŽP a DIA



Děkujeme Vám za pozornost

Jitka Coufalová
Michal Tichý
geoinfostrategie@dia.gov.cz

